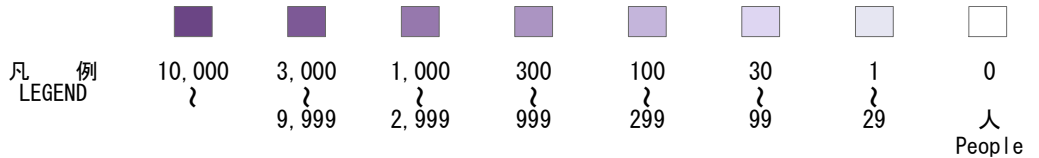
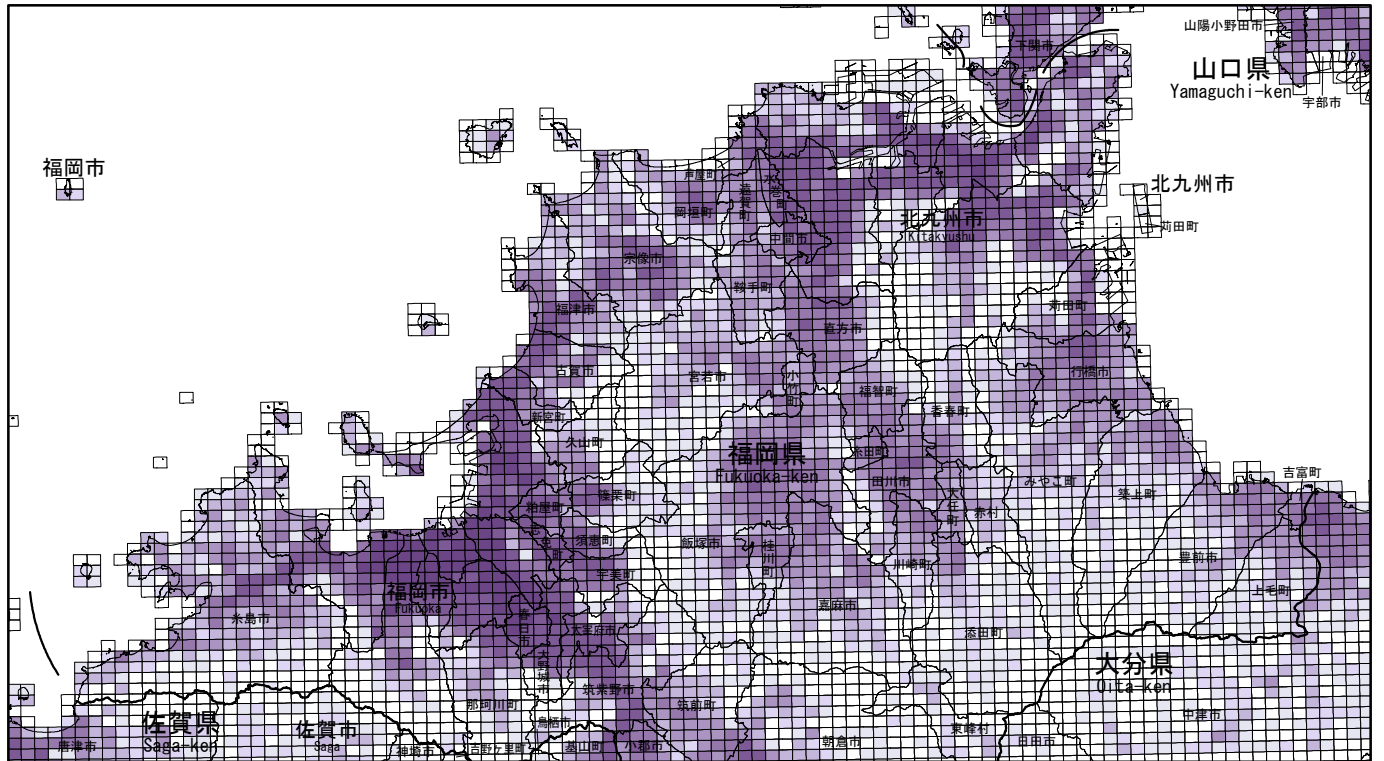


(1) 人口総数

Total Population

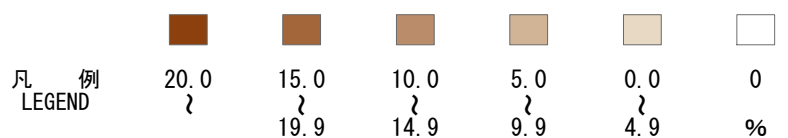
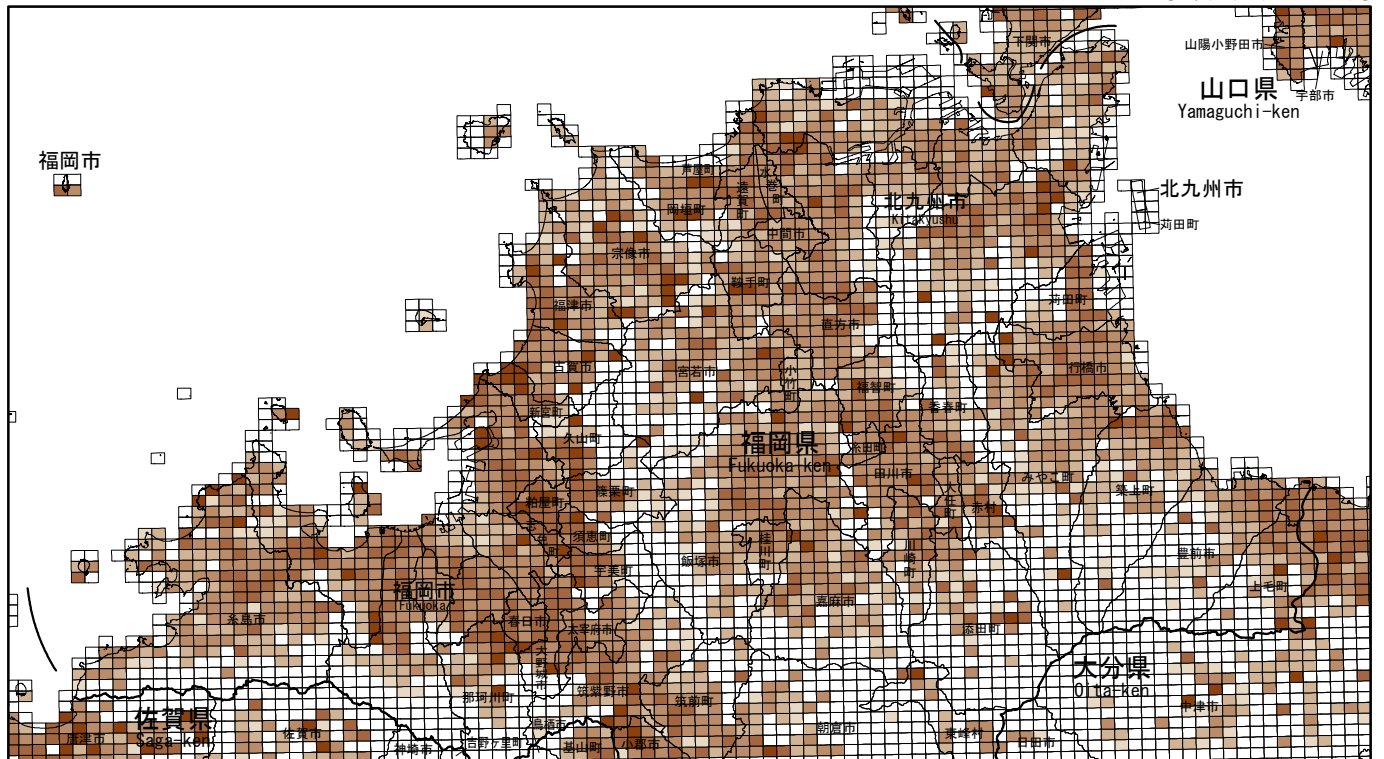
[基準(1Km)地域メッシュ地図]



(2) 15歳未満人口の割合

Proportion of Child Population

[基準(1Km)地域メッシュ地図]



地域メッシュ統計地図は、国土交通省の「国土数値情報」を利用して作成しています。