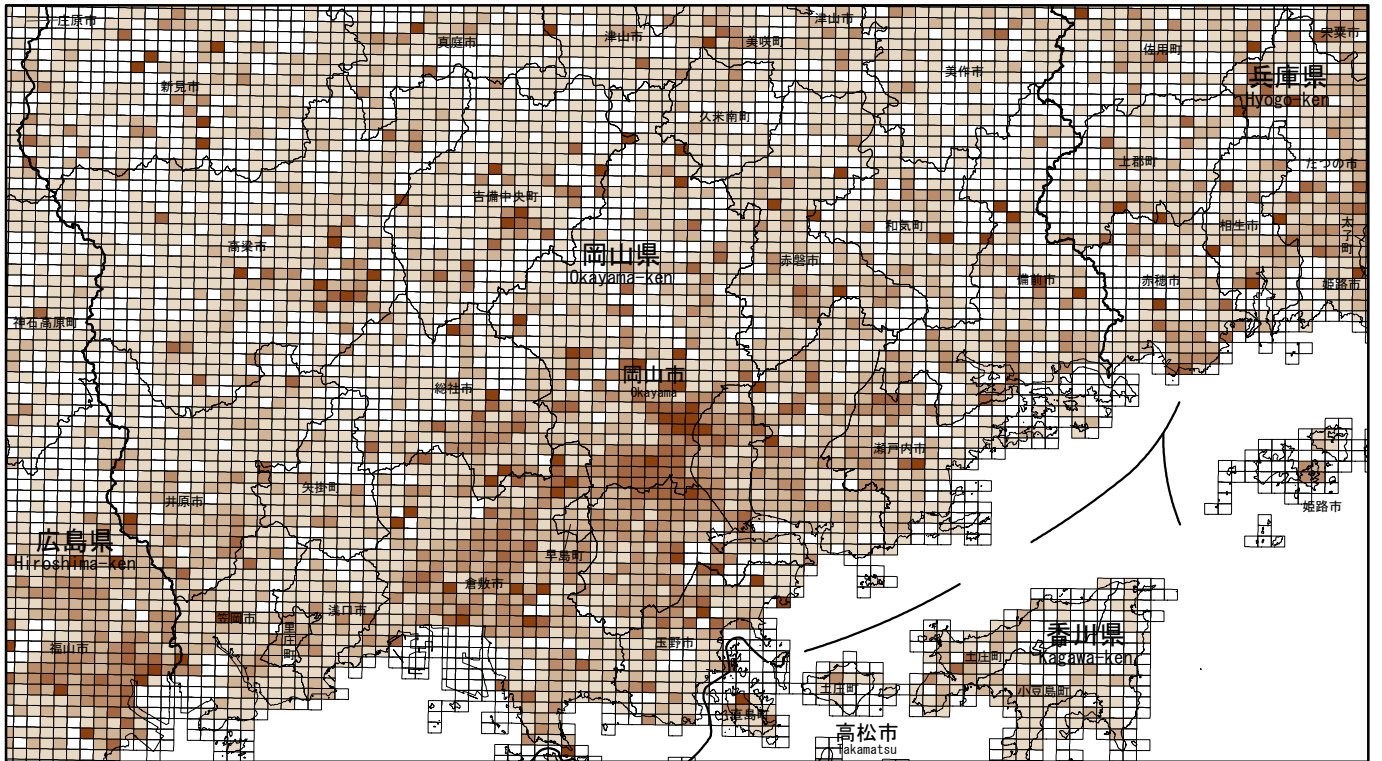


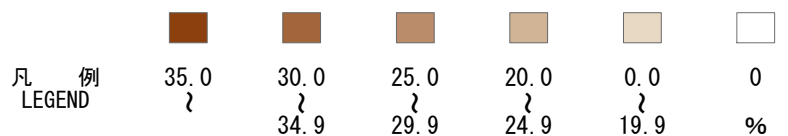
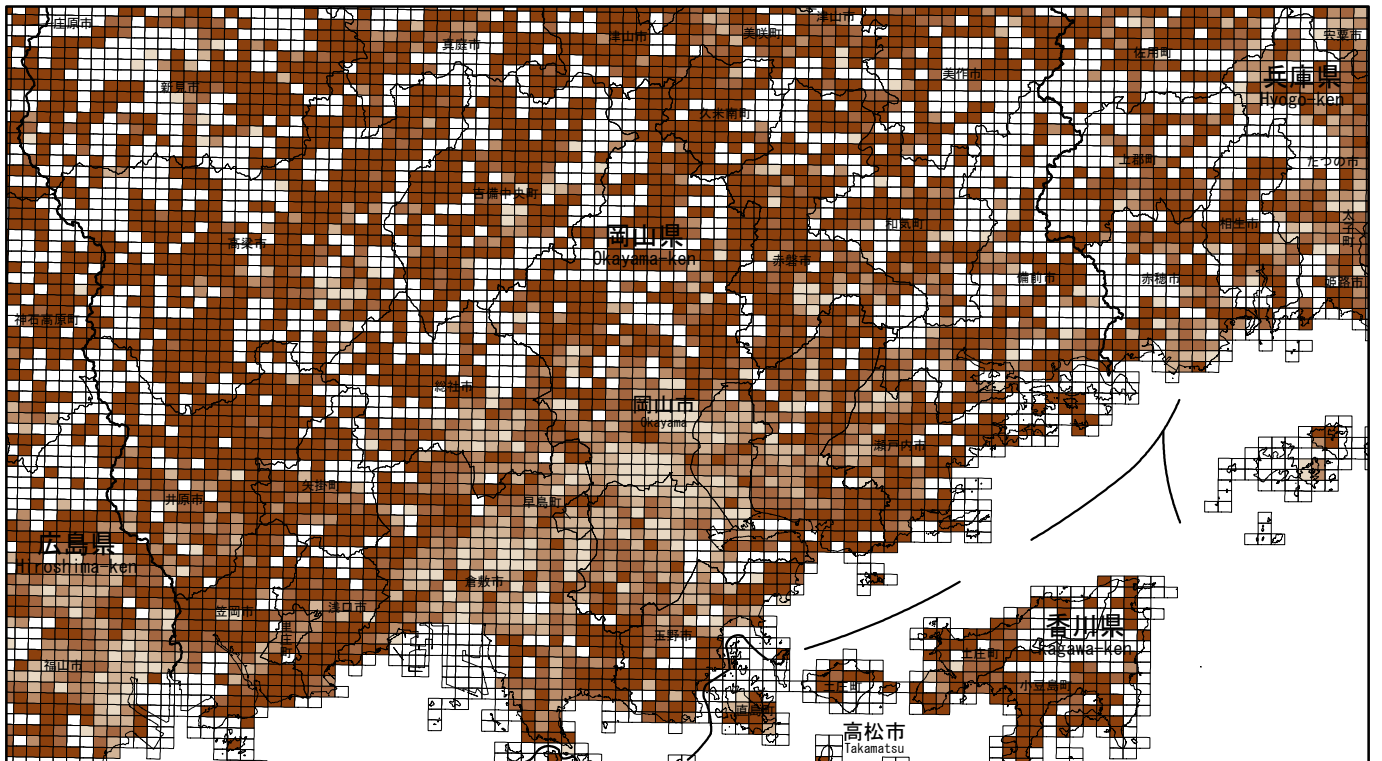
(3) 15～64歳人口の割合  
 Proportion of Productive-Age Population

[基準(1Km)地域メッシュ地図]



(4) 65歳以上人口の割合  
 Proportion of Aged Population

[基準(1Km)地域メッシュ地図]



地域メッシュ統計地図は、国土交通省の「国土数値情報」を利用して作成しています。