

目次

I	標本設計の概要	1
1	標本設計の基本方針	1
2	標本抽出の方法	2
3	調査単位区数及び調査世帯数の配分	3
II	母集団の推計	4
1	二人以上の世帯の母集団	4
2	単身世帯の母集団	4
III	標本抽出の方法	8
1	二人以上の世帯の標本抽出	8
(1)	調査世帯数の配分	8
(2)	調査町村の選定	13
(3)	調査単位区の選定	16
(4)	調査世帯の選定	21
2	単身世帯の選定	23
(1)	調査単位区の選定	23
(2)	調査世帯の選定	23
3	推定標本誤差率	24
(1)	二人以上の世帯	24
(2)	単身世帯	24
IV	結果の推計方法	25
1	二人以上の世帯	25
2	単身世帯	27
3	総世帯	29
資料	都道府県内経済圏別市町村一覧及び地図	32

I 標本設計の概要

平成 26 年全国消費実態調査における標本設計の基本的な考え方については、前回（平成 21 年）調査に準じ、母集団の世帯状況の変化や予算上の制約を踏まえ、前回並みの精度を維持することを目指した。

1 標本設計の基本方針

全国消費実態調査における母集団の推計には、直近の国勢調査の結果を用いた。

国勢調査の結果をみると、引き続き世帯規模は縮小し、単身世帯の急速な増加が続いている。全国消費実態調査においても、前回調査において調査世帯構成比の見直しを行っているが、依然として単身世帯比率が低くなっている。そのため、今回調査においても、母集団における単身世帯数の増加を考慮し、より世帯比率の実態を反映した標本設計とするために、二人以上の世帯と単身世帯の標本配分を見直すこととした。

(1) 二人以上の世帯

ア 調査結果について、次の精度を確保するよう配慮した。

(ア) 全国の詳細な世帯属性別結果について、ほぼ前回並みの精度を確保する。

(イ) 都市階級、地方及び都道府県別の主要な結果について、ほぼ前回並みの精度を確保する。

(ウ) 都道府県内経済圏※（以下「県内経済圏」という。）、都道府県庁所在市及び人口 15 万以上の市別の結果について、ほぼ前回並みの精度を確保する。

※ 15 ページ及び 32 ページ参照

イ 上記アを前提としたうえで、調査世帯数を 748 削減し、51,656 世帯とした。

(2) 単身世帯

ア 全国の主要な属性別結果について、ほぼ前回並みの精度を確保する。

イ 前回よりも 294 世帯増加し、4,696 世帯とした。

このほか、単身世帯の結果を補完するものとして、民間調査機関に委託する全国単身世帯収支実態調査の単身の調査世帯 2,000 世帯（400 世帯増加）を確保した。

国勢調査における世帯数等

調査年	一般世帯数			構成比 (%)			増加率 (年率%)		
	(千世帯)	1人	2人以上	総数	1人	2人以上	総数	1人	2人以上
平成2年	40,670	9,390	31,281	100.0	23.1	76.9	-	-	-
平成7年	43,900	11,239	32,661	100.0	25.6	74.4	1.6	3.9	0.9
平成12年	46,782	12,911	33,871	100.0	27.6	72.4	1.3	3.0	0.7
平成17年	49,063	14,457	34,605	100.0	29.5	70.5	1.0	2.4	0.4
平成22年	51,842	16,785	35,058	100.0	32.4	67.6	1.1	3.2	0.3

全国消費実態調査の調査世帯数等

調査年	調査世帯数			構成比 (%)			増加率 (年率%)			全国単身世帯 収支実態調査 調査世帯数
	総数	単身	二人以上	総数	単身	二人以上	総数	単身	二人以上	
平成6年	59,794	4,690	55,104	100.0	7.8	92.2	-	-	-	-
平成11年	59,794	5,002	54,792	100.0	8.4	91.6	0.0	1.3	-0.1	-
平成16年	59,374	5,002	54,372	100.0	8.4	91.6	-0.1	0.0	-0.2	-
平成21年	56,806	4,402	52,404	100.0	7.7	92.3	-0.9	-2.4	-0.7	1,600
平成26年	56,352	4,696	51,656	100.0	8.3	91.7	-0.2	1.3	-0.3	2,000

2 標本抽出の方法

全国消費実態調査の標本抽出は、市部と郡部に分けて行った。市部では各市の調査単位区を第1次抽出単位、世帯を第2次抽出単位とする層化2段抽出法により調査世帯を抽出した。郡部では、町村を第1次抽出単位、各町村の調査単位区を第2次抽出単位、世帯を第3次抽出単位とする層化3段抽出法により調査世帯を抽出した。

なお、市町村構成は平成26年1月1日現在のものとした。

(1) 調査町村の抽出

地理的配置、産業別特徴などを考慮して、調査町村を抽出した。

(2) 調査単位区の抽出

平成22年国勢調査の調査区を抽出フレームとし、市区町村ごとに調査単位区を抽出した。1調査単位区は、互いに近接する2つの国勢調査調査区によって構成した。

なお、東日本大震災の被災地域については以下のとおり対応した。

ア 応急仮設住宅のある地域については、通常の抽出からは除外した一方で、岩手県、宮城県及び福島県内の各3市から1調査区ずつ（計9市、9調査単位区）を、応急仮設住宅の調査単位区として抽出、選定した。

イ 原子力発電所事故に伴う避難指示区域、津波の浸水範囲などの地域は、調査困難な地域として抽出対象から除外した。

(3) 調査世帯の抽出

二人以上の世帯及び単身世帯については、調査員が実地踏査して作成した調査単位区の世帯一覧から、二人以上の世帯は11世帯、単身世帯は1世帯を抽出した。

3 調査単位区数及び調査世帯数の配分

(1) 調査単位区数及び調査世帯数

調査単位区数は4,696とした。

調査世帯数は、二人以上の世帯を51,656世帯、単身世帯を4,696世帯とし、合わせて56,352世帯とした。

(2) 二人以上の世帯の配分

調査世帯数は、全国の市及び都道府県ごとの郡部（町村計）それぞれにおける母集団（二人以上の世帯数）に比例させて配分した。

ただし、結果精度維持のため都道府県や都道府県庁所在市などの単位で最低配分数を確保するほか、母集団の多い政令指定都市（東京都区部含む。）について抽出率を調整した。

(3) 単身世帯の配分

1調査単位区当たり1世帯を配分した。

[参 考] 全国単身世帯収支実態調査の概要

「全国単身世帯収支実態調査」は、単身世帯の家計の収支及び貯蓄・負債、耐久消費財、住宅・宅地などの家計資産を総合的に調査することにより、消費・所得・資産に係る水準、構造、分布などを明らかにし、全国消費実態調査結果を補完することを目的として設けられた調査である。

この調査は、総務省統計局が民間の調査機関に委託して行い、調査対象となる世帯は、調査機関が保有・管理する自発的調査協力者の中から選定したが、平成26年全国消費実態調査の調査単位区内に居住する者はあらかじめ対象から除外した。

調査世帯数は全国で2,000世帯とし、平成22年国勢調査の調査結果に基づく比例割当法により配分した（参考表1及び2）。

Ⅱ 母集団の推計

母集団の推計は、二人以上の世帯と単身世帯に分けて行った。

なお、母集団の推計のために、平成 22 年国勢調査結果を平成 26 年 1 月 1 日現在の市町村に組み替えて用いた。

1 二人以上の世帯の母集団

平成 22 年国勢調査結果による二人以上の世帯は、全国で約 3506 万世帯となった（表 1）。ただし、次に該当する世帯は、調査対象から除外した。

- ア 料理飲食店又は旅館を営む併用住宅の世帯
- イ 下宿屋又は賄い付きの同居人のいる世帯
- ウ 住み込みの雇用者が 4 人以上いる世帯
- エ 外国人世帯

2 単身世帯の母集団

(1) 母集団の範囲

母集団は、一人で一戸を構えて暮らしている人、間借りや下宿屋などで一人で生計を維持している人、会社などの独身寮・寄宿舎などに居住している単身者一人一人である。次に該当する世帯は、母集団に含めない。

- ア 社会施設、矯正施設の入所者
- イ 自衛隊の営舎内居住者
- ウ 病院、療養所の入院者
- エ 15 歳未満の者
- オ 学生

なお、二人以上の世帯と同様に、1 のア～エに該当する単身世帯は、調査対象から除外した。

(2) 母集団の大きさ

母集団は、平成 22 年国勢調査標本基礎資料から、①一人の一般世帯、②会社等の寮・寄宿舎の単身者のうち、農林漁業の就業者、農林漁業以外の就業者及びその他の 15 歳以上の者を合算して推計した（ただし、学生及び社会施設等の入所者は除く。）。推計した結果は、全国で約 1512 万世帯となった（表 2）。

表1 都道府県、人口階級別

	合計	市部計	(都市階級・人口階級)				
			小都市B		小都市A		
			3万未満	3~5万未満	5~10万未満	10~15万未満	15~20万未満
01 北海道	1,575,575	1,273,010	72,240	68,317	151,047	111,081	151,263
02 青森県	370,357	286,156	0	38,137	50,871	0	47,768
03 岩手県	350,475	286,407	29,270	32,130	55,050	90,981	0
04 宮城県	618,998	507,420	0	41,253	111,999	34,808	43,287
05 秋田県	293,486	265,666	15,025	37,421	121,873	0	0
06 山形県	297,865	237,574	18,761	49,509	38,315	64,191	0
07 福島県	530,824	423,253	0	27,174	100,955	33,124	0
08 茨城県	806,935	730,908	0	111,190	253,541	138,855	99,911
09 栃木県	540,800	469,211	7,738	20,714	80,842	133,456	87,849
10 群馬県	556,651	473,670	0	0	124,419	34,200	0
11 埼玉県	2,030,963	1,885,065	0	0	358,781	344,824	135,293
12 千葉県	1,751,210	1,690,096	5,287	70,194	275,948	140,817	289,476
13 東京都	3,459,561	3,435,771	0	0	184,965	244,152	296,464
14 神奈川県	2,536,060	2,449,237	0	26,148	42,159	101,289	153,529
15 新潟県	622,520	600,991	7,782	73,084	124,153	52,560	0
16 富山県	289,982	265,120	0	52,590	52,285	0	47,267
17 石川県	310,097	268,161	19,345	21,963	46,968	58,958	0
18 福井県	207,489	181,255	13,772	17,185	81,942	0	0
19 山梨県	237,011	202,970	15,192	59,267	74,382	0	54,129
20 長野県	588,971	468,169	14,406	41,982	140,403	56,022	44,015
21 岐阜県	561,983	476,048	20,980	50,836	175,475	73,007	43,310
22 静岡県	1,023,292	958,354	7,155	66,809	96,491	203,752	45,110
23 愛知県	2,006,519	1,898,505	0	50,208	383,008	216,449	139,842
24 三重県	514,114	449,353	17,641	11,558	78,585	75,591	101,531
25 滋賀県	376,275	356,601	0	23,930	114,048	123,830	0
26 京都府	719,718	681,063	5,804	19,204	212,408	0	55,136
27 大阪府	2,455,371	2,401,357	0	0	218,367	343,999	107,861
28 兵庫県	1,571,513	1,497,233	7,131	127,818	155,289	31,603	104,492
29 奈良県	398,747	314,182	0	37,116	100,906	70,798	0
30 和歌山県	285,150	221,569	7,124	17,720	91,571	0	0
31 鳥取県	154,318	113,808	0	9,756	13,296	39,677	51,079
32 島根県	189,005	167,645	7,265	31,615	30,555	0	43,721
33 岡山県	526,876	494,269	0	94,965	51,553	28,251	0
34 広島県	795,508	743,134	24,458	30,951	15,468	103,678	49,197
35 山口県	413,599	395,666	7,782	20,827	66,188	118,412	102,450
36 徳島県	214,051	159,046	8,375	42,713	37,489	0	0
37 香川県	277,254	232,716	0	18,807	66,063	30,678	0
38 愛媛県	407,088	366,491	0	57,481	49,627	68,064	48,465
39 高知県	212,650	170,250	43,698	32,996	0	0	0
40 福岡県	1,370,315	1,187,173	7,602	74,837	252,257	128,661	0
41 佐賀県	221,341	182,905	12,625	28,582	46,230	33,162	0
42 長崎県	392,996	350,728	14,317	64,031	38,482	38,245	0
43 熊本県	488,853	393,498	23,210	19,804	118,558	35,460	0
44 大分県	332,100	316,044	19,428	49,761	81,553	33,254	0
45 宮崎県	322,562	268,680	12,350	23,258	34,474	36,979	48,917
46 鹿児島県	484,177	424,696	32,506	78,337	80,529	65,785	0
47 沖縄県	366,595	284,528	0	23,018	84,207	93,977	0
全 国	35,057,800	31,905,652	498,269	1,895,196	5,163,575	3,632,630	2,391,362

注1) 平成22年国勢調査結果を平成26年1月1日現在の市町村により組み替えている。

注2) 大都市：政令指定都市及び東京都区部

中都市：政令指定都市及び東京都区部を除く人口15万以上100万未満の市

二人以上の世帯数

中 都 市					大都市	郡部計
20～25万未満	25～30万未満	30～40万未満	40～50万未満	50～100万未満		
0	80,041	102,203	0	0	536,818	302,565
66,222	83,158	0	0	0	0	84,201
0	78,976	0	0	0	0	64,068
0	0	0	0	0	276,073	111,578
0	0	91,347	0	0	0	27,820
0	66,798	0	0	0	0	60,291
0	78,596	183,404	0	0	0	107,571
53,506	73,905	0	0	0	0	76,027
0	0	0	0	138,612	0	71,589
116,752	0	198,299	0	0	0	82,981
259,906	0	285,939	0	157,112	343,210	145,898
0	77,311	0	384,957	172,204	273,902	61,114
59,347	67,312	0	120,322	154,855	2,308,354	23,790
194,902	73,126	0	236,467	0	1,621,617	86,823
53,304	73,454	0	0	0	216,654	21,529
0	0	0	112,978	0	0	24,862
0	0	0	120,927	0	0	41,936
0	68,356	0	0	0	0	26,234
0	0	0	0	0	0	34,041
65,013	0	106,328	0	0	0	120,802
0	0	0	112,440	0	0	85,935
56,740	69,625	0	0	0	412,672	64,938
0	0	394,785	109,322	0	604,891	108,014
0	78,570	85,877	0	0	0	64,761
0	0	94,793	0	0	0	19,674
0	0	0	0	0	388,511	38,655
69,641	156,227	315,524	118,292	141,332	930,114	54,014
67,013	161,277	0	262,110	149,605	430,895	74,280
0	0	105,362	0	0	0	84,565
0	0	105,154	0	0	0	63,581
0	0	0	0	0	0	40,510
54,489	0	0	0	0	0	21,360
0	0	0	130,006	0	189,494	32,607
68,987	0	0	126,867	0	323,528	52,374
0	80,007	0	0	0	0	17,933
0	70,469	0	0	0	0	55,005
0	0	0	117,168	0	0	44,538
0	0	0	0	142,854	0	40,597
0	0	93,556	0	0	0	42,400
0	0	79,783	0	0	644,033	183,142
62,306	0	0	0	0	0	38,436
0	71,545	0	124,108	0	0	42,268
0	0	0	0	0	196,466	95,355
0	0	0	132,048	0	0	16,056
0	0	0	112,702	0	0	53,882
0	0	0	0	167,539	0	59,481
0	0	83,326	0	0	0	82,067
1,248,128	1,508,753	2,325,680	2,320,714	1,224,113	9,697,232	3,152,148

表2 世帯の種類別単身世帯数（全国・市部・郡部、都道府県）

都道府県	一人の一般世帯、寮・寄宿舎の単身者及び施設等の世帯人員								単身適格 世帯数 (f)+(g)+(h)
	総数	学生	社会施設等 の入所者数	左欄以外					
				農林漁業の 業主・家従の 就業者 (d)	農林漁業の 業主・家従の 就業者以外の 就業者 (e)	勤労者	その他		
							15歳以上 (f)	(g)	
全 国	19,296,256	1,157,937	2,275,383	66,857	7,650,047	5,901,142	8,146,032	7,405,862	15,122,766
市 部	18,031,973	1,119,145	2,008,549	48,964	7,196,614	5,519,594	7,658,701	6,931,551	14,177,129
郡 部	1,264,283	38,792	266,834	17,893	453,433	381,548	487,331	474,311	945,637
01 北海道	1,004,426	61,679	148,196	2,863	401,410	321,380	390,278	382,054	786,327
02 青森県	179,188	10,717	35,430	1,614	61,043	50,091	70,384	66,375	129,032
03 岩手県	164,506	11,396	28,287	1,769	61,428	54,488	61,626	56,973	120,170
04 宮城県	322,932	30,621	35,943	854	120,067	106,838	135,447	118,963	239,884
05 秋田県	126,014	6,354	28,501	962	38,694	33,047	51,503	49,833	89,489
06 山形県	117,580	9,788	25,598	805	38,799	33,273	42,590	39,426	79,030
07 福島県	228,642	10,231	37,753	1,467	80,099	69,246	99,092	87,416	168,982
08 茨城県	333,318	18,924	48,821	1,885	147,145	116,487	116,543	105,295	254,325
09 栃木県	239,063	10,829	32,819	1,099	101,482	83,814	92,834	77,330	179,911
10 群馬県	236,015	10,680	36,864	1,414	93,494	77,362	93,563	83,730	178,638
11 埼玉県	907,491	47,650	92,677	1,565	422,255	312,039	343,344	324,135	747,955
12 千葉県	850,246	43,699	82,158	1,851	370,839	295,744	351,699	305,378	678,068
13 東京都	3,103,252	189,724	145,937	917	1,312,747	840,876	1,453,927	1,324,138	2,637,802
14 神奈川県	1,434,823	72,526	130,806	993	586,730	491,320	643,768	605,065	1,192,788
15 新潟県	266,445	20,278	47,582	1,617	98,695	85,916	98,273	88,784	189,096
16 富山県	117,802	6,888	24,169	406	43,518	37,141	42,821	38,890	82,814
17 石川県	162,145	17,494	28,671	517	62,916	49,035	52,547	44,243	107,676
18 福井県	86,535	4,817	17,801	386	31,265	27,241	32,266	25,664	57,315
19 山梨県	107,969	10,632	15,685	1,324	37,702	31,867	42,626	38,370	77,396
20 長野県	244,895	14,860	36,888	3,201	109,388	87,215	80,558	75,244	187,833
21 岐阜県	208,691	12,040	31,921	653	91,223	72,228	72,854	65,363	157,239
22 静岡県	440,642	18,641	62,201	1,626	207,847	172,119	150,327	131,378	340,851
23 愛知県	1,025,024	49,590	93,250	1,527	502,782	389,753	377,875	317,835	822,144
24 三重県	224,056	7,549	32,132	967	98,055	77,710	85,353	74,698	173,720
25 滋賀県	159,331	12,903	17,723	379	69,032	56,798	59,294	47,438	116,849
26 京都府	449,511	61,913	41,394	985	164,056	116,394	181,163	145,744	310,785
27 大阪府	1,506,021	66,669	130,368	620	540,736	401,292	767,628	723,572	1,264,928
28 兵庫県	775,343	38,884	86,821	1,629	283,520	221,810	364,489	345,728	630,877
29 奈良県	150,426	9,502	22,656	385	47,543	38,694	70,340	63,519	111,447
30 和歌山県	129,672	4,015	20,210	1,370	38,854	30,590	65,223	58,676	98,900
31 鳥取県	73,258	5,471	15,207	814	25,151	18,903	26,615	22,360	48,325
32 島根県	95,362	7,104	20,836	1,093	31,614	27,263	34,715	31,606	64,313
33 岡山県	272,689	25,681	41,688	1,759	98,962	77,942	104,599	88,553	189,274
34 広島県	454,955	29,617	61,156	2,455	172,857	142,810	188,870	157,960	333,272
35 山口県	226,519	14,632	40,519	2,016	76,196	64,411	93,156	88,815	167,027
36 徳島県	113,092	6,828	23,947	865	31,035	26,020	50,417	44,164	76,064
37 香川県	138,044	6,936	23,214	861	46,958	40,442	60,075	47,613	95,432
38 愛媛県	219,112	12,003	33,796	2,349	77,487	62,097	93,477	85,206	165,042
39 高知県	135,242	7,912	23,769	1,892	36,878	30,297	64,791	59,065	97,835
40 福岡県	865,272	68,021	114,484	1,539	305,308	242,195	375,920	348,688	655,535
41 佐賀県	98,243	6,206	23,481	689	34,526	27,865	33,341	30,397	65,612
42 長崎県	214,564	12,766	47,032	1,393	71,685	57,392	81,688	75,832	148,910
43 熊本県	250,565	16,313	48,322	1,646	80,937	69,046	103,347	93,556	176,139
44 大分県	184,930	13,415	32,521	1,384	66,755	54,687	70,855	64,835	132,974
45 宮崎県	169,941	9,988	29,715	1,931	59,195	46,528	69,112	64,943	126,069
46 鹿児島県	300,422	15,599	49,557	4,570	101,168	80,674	129,528	122,745	228,483
47 沖縄県	182,042	7,952	26,877	1,951	69,971	50,762	75,291	68,267	140,189

Ⅲ 標本抽出の方法

平成 26 年全国消費実態調査の標本設計は、前回（平成 21 年）調査と同様の方法で行った。すなわち、市については全ての市を調査し、町村については抽出して調査した。

ただし、前回（平成 21 年）調査標本設計時に比べ、市町村数及び都市階級の変化があることから、標本の配分を以下のように見直し、結果精度の確保に配慮した。

1 二人以上の世帯の標本抽出

(1) 調査世帯数の配分

ア 調査世帯数の基本配分

基本配分世帯数を前回（平成 21 年）と同じ 44,300 世帯とし、これに基づいて基準抽出率（＝基本配分世帯数／母集団世帯数）を $1/791.4$ と設定した。

この基準抽出率により、調査世帯数を市町村別（ただし、郡部は都道府県ごとを一括）の二人以上の世帯数（平成 22 年国勢調査による。）に比例して配分した。ただし、東京都区部は、1 市とみなした。

また、調査員の事務量を均一化するため、1 調査単位区当たりの調査世帯数を 11 世帯に固定することとし、市町村別の調査世帯数が 11 の倍数になるよう端数を調整した。

イ 市の調査世帯数の調整

上記アの方法により配分した結果に対して、地域別、世帯属性別の結果が所定の精度を確保できるように以下のとおり調整した。

(ア) 都道府県庁所在市、中都市（政令指定都市及び東京都区部を除く人口 15 万以上 100 万未満の市）の結果精度を確保するための調整

- 都道府県庁所在市及び人口 40 万以上の市のうち配分数が 176 世帯に満たない市については、176 世帯（16 調査単位区）を配分した。
- 人口 25 万以上 40 万未満の市のうち、配分数が 143 世帯に満たない市については、143 世帯（13 調査単位区）を配分した。
- 人口 15 万以上 25 万未満の市のうち、配分数が 110 世帯に満たない市については、110 世帯（10 調査単位区）を配分した。

(イ) 大都市（政令指定都市及び東京都区部）の調査世帯数が過大にならないための調整

次の調整倍率を基準抽出率に乗じて調整した。

○東京都区部	: 25/100
○横浜市、大阪市	: 40/100
○札幌市、名古屋市	: 45/100
○神戸市	: 55/100
○さいたま市、川崎市、京都市、福岡市	: 60/100
○広島市	: 65/100

○仙台市、千葉市、北九州市	: 75/100
○堺市	: 85/100
○新潟市	: 93/100
○浜松市	: 95/100

(相模原市、静岡市、岡山市及び熊本市においては、この調整を行っていない。)

(ウ) 小都市の結果精度を確保するための調整

基準抽出率により算出した調査世帯数が 22 世帯に満たない市には最低 22 世帯(2 調査単位区)を配分した。

ウ 調査町村数の決定

上記アで各都道府県の郡部に一括配分された世帯数を、1 調査単位区当たりの調査世帯数である 11 で除し、調査単位区数を算出した。その際、郡部の調査町村においては一律 2 調査単位区を調査することから、整数部分が偶数の場合は小数点以下を切り捨て、奇数の場合は切り上げて、調査単位区数が偶数になるよう調整した。その調査単位区数を 2 で除した数を各都道府県の調査町村数とした。

エ 都道府県別の結果精度を確保するための調整

都道府県のうち配分数が 715 世帯に満たない都道府県については、715 世帯(65 調査単位区)を配分した。その際、追加する世帯数は、各都道府県の市及び郡部の二人以上の世帯数に比例して配分した。

オ 配分結果

以上の配分により、市部は全 791 市(東京都区部は 1 市とみなす。)に 46,992 世帯(4,272 調査単位区)を配分し、郡部は 212 町村に 4,664 世帯(424 調査単位区)を配分し、全国では合計 51,656 世帯(4,696 調査単位区)を配分した(表 3、表 4)。

なお、東日本大震災の被災地域の状況を適切に把握するため、岩手県、宮城県及び福島県の各 3 市(計 9 市)においては、配分された世帯数のうち、それぞれ 11 世帯(1 調査単位区、全 9 調査単位区 99 世帯)について、応急仮設住宅に居住する世帯が調査対象となるよう調整を行った。

表3 都市・人口階級別 調査単位区数及び抽出率

都市階級	人口階級	市町村数	二人以上の世帯数 (A)	1 調査市町村 ^(注) 当たり配分数		総配分数		抽出率 (A) ÷ (B)	
				調査 単位区数	調査 世帯数	調査 単位区数	調査 世帯数 (B)		
全 国		1,720	35,057,800	100.00 全国=100%	4.7	51.5	4,696	51,656	678.7
市 部 計		791	31,905,652	91.01	5.4	59.4	4,272	46,992	679.0
小 都 市 B	3万未満	75	498,269	1.42	2.2	24.3	166	1,826	272.9
	3～ 5万未満	178	1,895,196	5.41	2.3	25.0	404	4,444	426.5
小 都 市 A	5～ 10万未満	270	5,163,575	14.73	2.7	29.5	724	7,964	648.4
	10～ 15万未満	107	3,632,630	10.36	4.3	47.5	462	5,082	714.8
中 都 市	15～ 20万未満	49	2,391,362	6.82	10.7	118.1	526	5,786	413.3
	20～ 25万未満	20	1,248,128	3.56	11.1	122.1	222	2,442	511.1
	25～ 30万未満	20	1,508,753	4.30	15.7	172.2	313	3,443	438.2
	30～ 40万未満	24	2,325,680	6.63	15.5	170.0	371	4,081	569.9
	40～ 50万未満	19	2,320,714	6.62	18.3	200.9	347	3,817	608.0
	50～100万未満	8	1,224,113	3.49	18.3	200.8	146	1,606	762.2
大 都 市		21	9,697,232	27.66	28.1	309.6	591	6,501	1,491.7
郡 部 計		929	3,152,148	8.99	2.0	22.0	424	4,664	675.8

注) 市部の調査市数は「市町村数」欄と同じ。郡部(町村)の調査町村数は212(表4)。

表4 都道府県・人口階級別

都道府県	調査 単位区数 b	(都市階級・人口階級)											
		市部		小都市B				小都市A				15~20万未満	
				3万未満		3~5万未満		5~10万未満		10~15万未満			
		合計	a	b	a	b	a	b	a	b	a	b	
01 北海道	185	35	151	13	26	6	12	7	17	3	12	3	30
02 青森県	65	10	53	-	-	4	8	3	6	-	-	1	11
03 岩手県	65	14	55	4	8	3	6	3	8	3	14	-	-
04 宮城県	70	13	58	-	-	4	8	6	12	1	4	1	10
05 秋田県	65	13	59	2	4	4	12	6	21	-	-	-	-
06 山形県	65	13	55	3	6	5	12	2	7	2	10	-	-
07 福島県	76	13	64	-	-	3	6	6	12	1	4	-	-
08 茨城県	122	32	114	-	-	10	20	14	32	4	16	2	20
09 栃木県	75	14	67	1	2	2	4	4	9	4	16	2	20
10 群馬県	79	12	69	-	-	-	-	7	16	1	4	-	-
11 埼玉県	247	40	231	-	-	-	-	18	41	10	39	3	30
12 千葉県	237	37	229	1	2	6	12	14	33	4	17	6	60
13 東京都	235	27	233	-	-	-	-	9	21	7	29	6	60
14 神奈川県	232	19	222	-	-	2	4	2	5	3	11	3	30
15 新潟県	85	20	83	1	2	7	14	7	15	2	6	-	-
16 富山県	65	10	61	-	-	5	13	3	11	-	-	1	13
17 石川県	65	11	57	3	7	2	6	3	9	2	10	-	-
18 福井県	65	9	59	2	6	2	6	4	22	-	-	-	-
19 山梨県	65	13	59	2	5	6	18	4	18	-	-	1	18
20 長野県	85	19	71	2	4	4	8	8	17	2	6	1	10
21 岐阜県	82	21	72	3	6	5	10	9	21	2	9	1	10
22 静岡県	137	23	129	1	2	6	12	5	12	6	24	1	10
23 愛知県	219	38	207	-	-	4	8	19	46	6	24	3	30
24 三重県	83	14	75	3	6	1	2	4	10	2	8	2	20
25 滋賀県	65	13	63	-	-	2	5	6	20	4	18	-	-
26 京都府	73	15	69	1	2	2	4	10	26	-	-	1	10
27 大阪府	253	33	247	-	-	-	-	11	26	10	39	2	20
28 兵庫県	187	29	179	1	2	11	22	7	19	1	4	2	20
29 奈良県	65	12	53	-	-	4	8	5	16	2	10	-	-
30 和歌山県	65	9	53	1	3	2	6	5	19	-	-	-	-
31 鳥取県	65	4	47	-	-	1	4	1	6	1	16	1	21
32 島根県	65	8	59	1	3	3	12	2	10	-	-	1	14
33 岡山県	69	15	65	-	-	9	18	3	6	1	3	-	-
34 広島県	92	14	86	3	6	3	6	1	2	3	12	1	10
35 山口県	69	13	67	1	2	2	4	4	8	3	14	2	26
36 徳島県	65	8	53	1	3	4	14	2	11	-	-	-	-
37 香川県	65	8	57	-	-	2	6	4	18	1	7	-	-
38 愛媛県	65	11	61	-	-	5	10	2	8	2	10	1	11
39 高知県	65	11	57	7	21	3	10	-	-	-	-	-	-
40 福岡県	143	28	121	1	2	7	14	13	29	4	14	-	-
41 佐賀県	65	10	57	2	6	3	9	3	12	1	9	-	-
42 長崎県	65	13	61	2	4	6	12	2	6	1	5	-	-
43 熊本県	65	14	53	3	6	2	4	7	15	1	4	-	-
44 大分県	65	14	61	3	6	5	12	4	14	1	6	-	-
45 宮崎県	65	9	57	2	4	2	5	2	6	1	7	1	12
46 鹿児島県	66	19	60	5	10	7	14	4	10	2	7	-	-
47 沖縄県	65	11	53	-	-	2	4	5	16	3	14	-	-
合計	4,696	791	4,272	75	166	178	404	270	724	107	462	49	526

注1) a欄は調査市町村数、b欄は割当て調査単位区数である。
 注2) 二人以上の世帯については1調査単位区当たり11世帯、単身世帯については1調査区当たり1世帯を調査。
 注3) 単身世帯の選定については23ページを参照。
 注4) 大都市：政令指定都市及び東京都区部
 中都市：政令指定都市及び東京都区部を除く人口15万以上100万未満の市

調査市町村数及び調査単位区数

中 都 市										大都市		郡 部		調査世帯数	
20～25万未満		25～30万未満		30～40万未満		40～50万未満		50～100万未満		a	b	a	b	二人以上の世帯	単身世帯
a	b	a	b	a	b	a	b	a	b	a	b	a	b		
-	-	1	13	1	13	-	-	-	-	1	28	17	34	2,035	185
1	11	1	17	-	-	-	-	-	-	-	-	6	12	715	65
-	-	1	19	-	-	-	-	-	-	-	-	5	10	715	65
-	-	-	-	-	-	-	-	-	-	1	24	6	12	770	70
-	-	-	-	1	22	-	-	-	-	-	-	3	6	715	65
-	-	1	20	-	-	-	-	-	-	-	-	5	10	715	65
-	-	1	16	2	26	-	-	-	-	-	-	6	12	836	76
1	10	1	16	-	-	-	-	-	-	-	-	4	8	1,342	122
-	-	-	-	-	-	-	-	1	16	-	-	4	8	825	75
2	20	-	-	2	29	-	-	-	-	-	-	5	10	869	79
4	40	-	-	3	39	-	-	1	18	1	24	8	16	2,717	247
-	-	1	13	-	-	3	48	1	20	1	24	4	8	2,607	237
1	10	1	13	-	-	1	16	1	18	1	66	1	2	2,585	235
3	30	1	13	-	-	2	32	-	-	3	97	5	10	2,552	232
1	10	1	13	-	-	-	-	-	-	1	23	1	2	935	85
-	-	-	-	-	-	1	24	-	-	-	-	2	4	715	65
-	-	-	-	-	-	1	25	-	-	-	-	4	8	715	65
-	-	1	25	-	-	-	-	-	-	-	-	3	6	715	65
-	-	-	-	-	-	-	-	-	-	-	-	3	6	715	65
1	10	-	-	1	16	-	-	-	-	-	-	7	14	935	85
-	-	-	-	-	-	1	16	-	-	-	-	5	10	902	82
1	10	1	13	-	-	-	-	-	-	2	46	4	8	1,507	137
-	-	-	-	4	52	1	16	-	-	1	31	6	12	2,409	219
-	-	1	16	1	13	-	-	-	-	-	-	4	8	913	83
-	-	-	-	1	20	-	-	-	-	-	-	1	2	715	65
-	-	-	-	-	-	-	-	-	-	1	27	2	4	803	73
1	10	2	26	3	39	1	16	1	16	2	55	3	6	2,783	253
1	10	2	26	-	-	2	32	1	17	1	27	4	8	2,057	187
-	-	-	-	1	19	-	-	-	-	-	-	6	12	715	65
-	-	-	-	1	25	-	-	-	-	-	-	6	12	715	65
-	-	-	-	-	-	-	-	-	-	-	-	9	18	715	65
1	20	-	-	-	-	-	-	-	-	-	-	3	6	715	65
-	-	-	-	-	-	1	16	-	-	1	22	2	4	759	69
1	10	-	-	-	-	1	16	-	-	1	24	3	6	1,012	92
-	-	1	13	-	-	-	-	-	-	-	-	1	2	759	69
-	-	1	25	-	-	-	-	-	-	-	-	6	12	715	65
-	-	-	-	-	-	1	26	-	-	-	-	4	8	715	65
-	-	-	-	-	-	-	-	1	22	-	-	2	4	715	65
-	-	-	-	1	26	-	-	-	-	-	-	4	8	715	65
-	-	-	-	1	13	-	-	-	-	2	49	11	22	1,573	143
1	21	-	-	-	-	-	-	-	-	-	-	4	8	715	65
-	-	1	16	-	-	1	18	-	-	-	-	2	4	715	65
-	-	-	-	-	-	-	-	-	-	1	24	6	12	715	65
-	-	-	-	-	-	1	23	-	-	-	-	2	4	715	65
-	-	-	-	-	-	1	23	-	-	-	-	4	8	715	65
-	-	-	-	-	-	-	-	1	19	-	-	3	6	726	66
-	-	-	-	1	19	-	-	-	-	-	-	6	12	715	65
20	222	20	313	24	371	19	347	8	146	21	591	212	424	51,656	4,696

(2) 調査町村の選定

平成 26 年 1 月 1 日現在の全国 929 町村を都道府県ごとに①県内経済圏[※]及び②非農林漁家世帯比率（二人以上の世帯に占める農林漁家世帯を除く世帯の割合）により、上記(1)ウで決定した調査町村数と同数のグループに分け、二人以上の世帯数に比例した確率比例抽出法により、原則として 1 グループから 1 町村を抽出した（表 5）。

ア 町村のグループ化

町村のグループ化は、都道府県ごとに行った。

まず、各都道府県内の全町村を県内経済圏コード及び非農林漁家世帯比率の小さい順に配列してリストを作成し、町村ごとの二人以上の世帯の累積値を求めた。また、全ての町村の二人以上の世帯数を調査町村数で割った値を抽出間隔とした。グループは、リストの配列順に世帯数になるべく均一になるよう、町村を順次含めることで構成したが、1つのグループから複数の町村が抽出されてしまわないよう、以下の条件を満たした段階で、その町村は次のグループに含めることとした。

$$\begin{aligned} & (\text{条件}) (\text{グループ構成済町村の累積世帯数}) + (\text{当該町村の世帯数}) \times 0.5 \\ & > \text{抽出間隔} \times (\text{構成済グループ数} + 1) \end{aligned}$$

イ 他調査との調査町村の重複排除のための情報の付与

調査町村の負担軽減を考慮し、家計調査の調査町村及び前回全国消費実態調査の調査町村は原則抽出から排除することとし、上記アのリストにおいて前回全国消費実態調査の調査町村には*印を、家計調査の平成 21 年以降の調査町村には×印を付与した。

ウ 調査町村の抽出

調査町村の抽出は、抽出間隔の値を最大とする乱数を得て、その値を抽出起番号とし、抽出間隔ごとに選定した。

原則として最初の抽出で選定した町村を調査町村とした。ただし、以下のような理由により、グループの統合や再抽出など必要な調整を行った。

- ・上記イの重複排除によりグループ内に選定できる町村がない
- ・県内経済圏ごとに一定の調査世帯数を確保することができない

※ 15 ページ及び 32 ページ参照

例) 調査町村選定用のリスト

【調査町村数：6】

市区町村 コード	町村名	県内 経済圏 コード	非農林 漁家世帯 比率	二人以上 世帯数	届内 累積 世帯数	重複排除		抽出	グループ	
						平21全消	家計調査			
99304	e 町	A	0.894	2,990	2,990	*			1	
99341	f 町	B	0.791	5,073	8,063			○		
99343	g 町	B	0.806	1,361	9,424					
99344	h 町	B	0.959	981	10,405					
99390	i 町	C	0.715	2,404	2,404	*			2	2と3を 統合
99366	j 町	C	0.747	7,411	9,815		×			
99392	l 町	C	0.788	2,905	2,905	*			3	(グループ2の 町村は重複に より選定不可 のため)
99362	m 村	C	0.818	2,039	4,944					
99383	n 町	C	0.861	1,792	6,736			○		
99382	o 町	C	0.868	2,170	8,906		×			
99361	p 町	C	0.883	3,651	12,557			○	4	
99381	q 村	C	0.947	2,258	2,258	*				
99391	r 町	D	0.641	3,561	5,819			○		
99406	s 町	D	0.892	1,393	7,212					
99404	t 町	D	0.941	4,286	11,498	*			5	
99401	u 町	D	0.951	6,463	6,463			○		
99424	v 村	E	0.947	947	7,410					
99422	w 町	E	0.953	977	8,387				6	
99428	x 町	E	0.955	5,515	5,515	*				
99421	y 町	E	0.960	5,237	10,752			○		
99427	z 町	E	0.982	167	10,919					

○ : 選定した町村

表5 都道府県別 グループ数及び調査町村数

都道府県	区分	グループ 数	調査 町村数	都道府県	区分	グループ 数	調査 町村数	都道府県	区分	グループ 数	調査 町村数
01 北海道		16	17	17 石川県		1	4	33 岡山県		1	2
02 青森県		2	6	18 福井県		3	3	34 広島県		2	3
03 岩手県		3	5	19 山梨県		3	3	35 山口県		1	1
04 宮城県		5	6	20 長野県		7	7	36 徳島県		4	6
05 秋田県		3	3	21 岐阜県		4	5	37 香川県		3	4
06 山形県		3	5	22 静岡県		4	4	38 愛媛県		2	2
07 福島県		5	6	23 愛知県		4	6	39 高知県		4	4
08 茨城県		4	4	24 三重県		3	4	40 福岡県		8	11
09 栃木県		3	4	25 滋賀県		1	1	41 佐賀県		4	4
10 群馬県		3	5	26 京都府		2	2	42 長崎県		1	2
11 埼玉県		8	8	27 大阪府		3	3	43 熊本県		6	6
12 千葉県		4	4	28 兵庫県		3	4	44 大分県		2	2
13 東京都		1	1	29 奈良県		4	6	45 宮崎県		3	4
14 神奈川県		4	5	30 和歌山県		5	6	46 鹿児島県		3	3
15 新潟県		1	1	31 鳥取県		7	9	47 沖縄県		3	6
16 富山県		1	2	32 島根県		1	3	全国		168	212

[参 考] 都道府県内経済圏

都道府県内経済圏は、都道府県内を経済活動の状態あるいは産業の状態などにより区分したものであり、主に、各都道府県において利用することを目的として、昭和 49 年調査から設定している。

平成 26 年全国消費実態調査では、前回（平成 21 年）調査及び平成 24 年就業構造基本調査において設定した県内経済圏、また都道府県の意向もふまえ、全国で 203 の都道府県内経済圏を設定した（各都道府県の経済圏別市町村一覧及び参考地図は 32 ページを参照）。

	経済圏数		経済圏数		経済圏数
01 北海道	6	17 石川県	4	33 岡山県	3
02 青森県	5	18 福井県	4	34 広島県	3
03 岩手県	4	19 山梨県	4	35 山口県	5
04 宮城県	4	20 長野県	4	36 徳島県	3
05 秋田県	3	21 岐阜県	5	37 香川県	2
06 山形県	4	22 静岡県	6	38 愛媛県	4
07 福島県	3	23 愛知県	3	39 高知県	3
08 茨城県	5	24 三重県	5	40 福岡県	4
09 栃木県	3	25 滋賀県	4	41 佐賀県	4
10 群馬県	4	26 京都府	5	42 長崎県	4
11 埼玉県	9	27 大阪府	8	43 熊本県	4
12 千葉県	8	28 兵庫県	9	44 大分県	5
13 東京都	4	29 奈良県	3	45 宮崎県	3
14 神奈川県	5	30 和歌山県	5	46 鹿児島県	5
15 新潟県	3	31 鳥取県	3	47 沖縄県	4
16 富山県	2	32 島根県	3	全国	203

(3) 調査単位区の選定

調査単位区を構成する国勢調査調査区については、平成 22 年国勢調査標本調査基礎資料のうち後置番号が「1」（一般調査区）の約 96 万調査区を抽出対象とした。

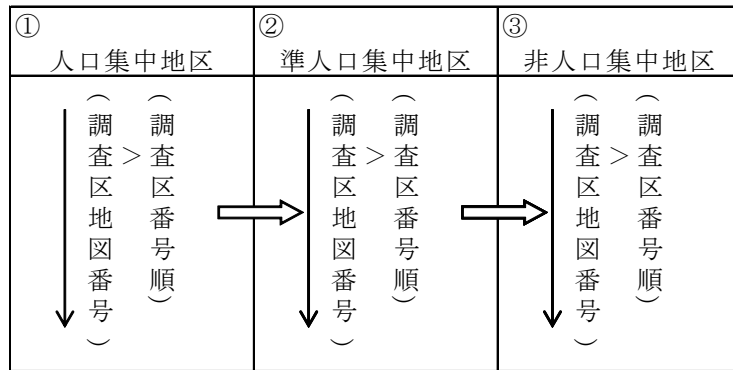
なお、全国消費実態調査では、国勢調査の 2 調査区（原則隣接）をもって 1 調査単位区とした（応急仮設住宅の調査単位区については、1 調査区をもって 1 調査単位区）。

ア 平成 22 年国勢調査調査区の抽出と調査単位区の選定

(7) 調査区の配列（調査区情報リストの作成）

調査区情報リストの作成においては、調査市区町村内の調査区を人口集中地区、準人口集中地区及び非人口集中地区に分け、それぞれ調査区地図番号、調査区番号の昇順に配列した。その際、市区町村別に二人以上の世帯数の累積値を計算した。

調査区の配列図



【参 考】 国勢調査調査区の後置番号

国勢調査の調査区番号は、主番号－後置番号－単位番号から構成されている。
後置番号とは、一般調査区、特別調査区及び水面調査区の種類を表す番号である。

一般調査区	1
特別調査区	— 山岳・森林・原野地帯等の区域	2
	— 相当規模の工場・学校等のある区域	3
	— 社会施設・病院のある区域	4
	— 刑務所・拘置所等のある区域	5
	— 自衛隊区域	6
	— 駐留軍区域	7
	— おおむね50人以上の単身者が居住している寄宿舍・寮等のある区域	8
水面調査区	9

(イ) 他調査との調査区の重複排除のための情報の付与

調査世帯の負担軽減を考慮し、以下に該当する調査区を排除するため、上記(ア)で作成した調査区情報リストに@印を付与した。

なお、この抽出除外調査区情報は、総務省統計局保有の標本調査区マスターファイルを用いた。

所管	調査名	調査期間
総務省	家計調査	平成21年9月～30年11月
	全国消費実態調査	平成21年9月～21年11月
	家計消費状況調査	平成21年9月～29年12月
	労働力調査	平成24年9月～28年11月
	就業構造基本調査	平成24年10月
	小売物価統計調査（家賃調査）	平成24年9月～26年9月
厚生労働省	国民生活基礎調査	平成24年6月～25年6月
内閣府	消費動向調査	平成24年9月～25年6月
国土交通省	建築物等実態調査	平成24年9月～25年11月

(ウ) 「へき地」、「別荘地」及び「二人以上の世帯数が10世帯未満」の調査区を排除するための情報の付与

所定の調査世帯数を確保するため、次のいずれかに該当する調査区は排除した。

- ・調査区の特徴が「へき地」(H)
- ・調査区の特徴が「別荘地」(B)
- ・二人以上の世帯数が10世帯未満(M)

これらの調査区を排除するため、上記(ア)で作成した調査区情報リストに「へき地」であればH印を、「別荘地」であればB印を、「へき地」かつ「別荘地」であればD印を付与した。なお、「へき地」、「別荘地」の情報は、平成22年国勢調査標本調査基礎資料から得た。

また、「二人以上の世帯が10世帯未満」の調査区には、M印を付与した。ただし、「へき地」又は「別荘地」の符号が付与されている場合は、それを優先した。

○ 調査区の特徴が「へき地」

市区町村役場（市区町村の支所、出張所などが置かれている場合は、その支所、出張所など）からの交通機関（ない場合は徒歩）を利用して行く場合の所要時間がおおむね3時間以上の調査区をいう。

○ 調査区の特徴が「別荘地」

別荘として建てられた住宅が集団的に（おおむね20戸以上）ある調査区をいう。

(エ) 東日本大震災に伴う対応

次のいずれかに該当する調査区は排除した。

- ・原子力発電所事故に伴う避難指示区域 (G)
- ・津波による浸水範囲 (T)
- ・応急仮設住宅 (K)

これらの調査区を排除するため、上記(ア)で作成した調査区情報リストに「原子力発電所事故に伴う避難指示区域」であれば G 印を、「津波による浸水範囲」であれば T 印を、「原子力発電所事故に伴う避難指示区域」かつ「津波による浸水範囲」であれば F 印を、また、「応急仮設住宅」の調査区には、K 印を付与した。

なお、岩手県、宮城県及び福島県においては応急仮設住宅に居住する世帯を一定数確保するため、K 印を付与した調査区から応急仮設住宅を調査する調査区として別途選定した。

(オ) 調査単位区の選定のための調査区の中心点間距離の計算

調査単位区を構成する調査区の選定基準とするため、国勢調査調査区の中心点間の距離を CMS (Census Mapping System) により計算し、調査単位区の選定準備を行った。

(カ) 調査単位区の抽出 (調査単位区選定用抽出調査区一覧の作成)

調査単位区を構成する国勢調査 2 調査区について、調査市区町村ごとに調査区内の二人以上の世帯数に比例した確率で、以下の手順により系統抽出した。

- ① 各調査市区町村の二人以上の世帯数を配分された調査単位区数で除して抽出間隔 (整数) を算出した。
- ② 抽出間隔以下 (0 を除く。) の乱数を取り、これを抽出起番号として、順次抽出間隔を加えて、調査単位区の数だけ抽出番号を求めた。

例)

i 市の二人以上の世帯数	37,000 世帯
i 市に配分された調査単位区数	6 単位区

○抽出間隔 = $37,000 \div 6 = 6,166.\overline{66} = d$ (小数点以下切捨て)

○抽出起番号 (1~6166 中の乱数) = 2159

○抽出番号 = 2159, 2159 + d, 2159 + 2 d, 2159 + 3 d, 2159 + 4 d, 2159 + 5 d

- ③ 上記(ア)で作成した調査区情報リストで、抽出番号を含む累積値を持つ調査区を抽出し、これを「原抽出調査区」とした。ただし、上記(イ)、(ウ)に該当する調査区が抽出された場合は、直後の排除対象でない調査区をもって「原抽出調査区」とした。直後の調査区も排除対象となった場合は、直前の調査区を抽出したが、これも排除対象となった場合(「原抽出調査区」の前後がいずれも排除対象となる場合)は、以降の調査区から排除対象とならない調査区を直前に持つ

調査区を「原抽出調査区」とした。

- ④ 原抽出調査区とこれに続く 9 調査区（中心点間距離の近い順で排除対象を含めない）の計 10 調査区を 1 ブロックとしてリストアップし、「調査単位区選定用抽出調査区一覧」を作成した。
- ⑤ 上記④で構成した各ブロック内の原抽出調査区を除く 9 調査区のうち、原抽出調査区との二人以上の世帯数の和が 50 以上の調査区(条件 a)及び原抽出調査区との単身世帯数の和が 6 以上の調査区(条件 b)で、中心点間距離が最も近い調査区を「合併調査区候補」として選定した。上記(b)の条件を満たす調査区がない場合は、上記(a)の条件を満たす調査区のうち中心点間距離が最も近い調査区を、上記(a) (b)の条件とも満たす調査区がない場合は、中心点間距離が最も近い調査区を「合併調査区候補」とした。

(キ) 調査単位区の決定

調査単位区については、原則として「調査単位区選定用抽出調査区一覧」の原抽出調査区及び合併調査区候補の二つの平成 22 年国勢調査調査区をもって 1 調査単位区とするが、調査世帯数の確保及び調査員の調査活動範囲を考慮し、以下の 2 点を満たさない場合は、この条件を満たすよう、合併調査区候補を選定した。

- 原抽出調査区との中心点間距離が上記(カ)により 2 km 以内であること。
- 地形等の条件（山河、その他の障害物のため大きく迂回する必要がある。）により調査が困難でないこと。

条件を満たしていない場合は、「平成 22 年国勢調査調査区地図」等を参照し、調査区情報リストから最も適する調査区を合併調査区として選定し、調査単位区を決定した。

(ク) 予備調査区の選定

上記(カ)④で構成されたブロックの調査区の中から、調査単位区を構成する二つの国勢調査調査区を除き、上記(キ)の 2 点を満たす調査区で一連番号の最も小さい調査区を予備調査区とした。

イ 調査単位区一覧の作成

上記アの手順により調査単位区を構成する 2 調査区及び予備調査区を確定し、市区町村ごとに抽出順に 01 から始まる調査単位区符号を付した「調査単位区一覧」を作成した。「調査単位区一覧」では、調査世帯を抽出するための調査世帯抽出用番号を、調査単位区ごとに指定した。

例) 調査単位区一覧

都道府県 市区町村 コード	旧 市区町村 コード	市郡振興局名	区町村名	調査 単位区 符号	調査単位区を構成する 2つの調査区 (平成22年国勢調査 調査区番号)		予備 調査区 調査区番号)	調査世帯 抽出用番号
15101		新潟市	北区	01	137-1	145-1	341-1	3
15101		新潟市	北区	02	326-1	327-1	328-1	4
15102		新潟市	東区	01	115-1	117-1	126-1	58
15102		新潟市	東区	02	327-1	329-1	328-1	98
15102		新潟市	東区	03	578-1	582-1	583-1	63
15102		新潟市	東区	04	828-1	829-1	811-1	9
15103		新潟市	中央区	01	43-1	44-1	42-1	84
15103		新潟市	中央区	02	343-1	347-1	344-1	42
15103		新潟市	中央区	03	774-1	775-1	771-1	67
15103		新潟市	中央区	04	1021-1	1023-1	1027-1	49
15103		新潟市	中央区	05	636-1	1339-1	1337-1	19
15104		新潟市	江南区	01	27-1	28-1	118-1	5
15104		新潟市	江南区	02	327-1	330-1	328-1	87
15105		新潟市	秋葉区	01	486-1	488-1	490-1	74
15105		新潟市	秋葉区	02	511-1	512-1	514-1	35
15106		新潟市	南区	01	23-1	100-1	103-1	46
15106		新潟市	南区	02	304-1	305-1	306-1	79
15107		新潟市	西区	01	375-1	376-1	374-1	62
15107		新潟市	西区	02	660-1	1159-1	644-1	49
15107		新潟市	西区	03	902-1	903-1	905-1	19
15107		新潟市	西区	04	804-1	929-1	932-1	44
15108		新潟市	西蒲区	01	73-1	173-1	75-1	85
15108		新潟市	西蒲区	02	375-1	376-1	339-1	36

15223		阿賀野市						
15223		阿賀野市		02	277-1	279-1	274-1	75
15224		佐渡市		01	283-1	285-1	380-1	81
15224		佐渡市		02	580-1	583-1	584-1	85
15225		魚沼市		01	15-1	124-1	202-1	20
15225		魚沼市		02	217-1	225-1	219-1	51
15226		南魚沼市		01	29-1	31-1	25-1	62
15226		南魚沼市		02	197-1	200-1	201-1	26
15227		胎内市		01	5-1	8-1	11-1	89
15227		胎内市		02	72-1	129-1	130-1	90
15307		北蒲原郡	聖籠町	01	16-1	17-1	18-1	54
15307		北蒲原郡	聖籠町	02	55-1	82-1	62-1	79

(4) 調査世帯の選定

二人以上の世帯の調査世帯は1調査単位区当たり11世帯とした。

調査員が調査単位区内の世帯を訪問し、勤労者世帯、勤労者以外の世帯の順に一連世帯番号を付した「調査単位区世帯一覧」（70ページ様式参照）を作成した。「調査単位区世帯一覧」の一連世帯番号及び「調査単位区一覧」で指定した調査世帯抽出用番号を基に、次の方法で市町村において系統抽出した。

ア 「①調査世帯抽出用番号」欄には、「調査単位区一覧」に示した当該調査単位区の「調査世帯抽出用番号」欄の数値を転記。

イ 「②抽出間隔」欄は、次式により算出。

（計算式）抽出間隔＝適格世帯数÷調査世帯数＝A欄÷11

この場合、小数第2位を四捨五入し、小数第1位までの数値を記入。

ウ 「③抽出起点」欄は、次式により算出。

（計算式）抽出起点＝抽出間隔×調査世帯抽出用番号÷100＝②欄×①欄÷100

この場合、小数第2位を四捨五入し、小数第1位までの数値を記入。

エ 「④抽出該当点」欄には、【1】欄から【11】欄まであり、【1】欄には、「③抽出起点」欄の数値を転記。ただし、「③抽出起点」欄の数値が0.4以下（四捨五入して0になる）の場合は、「②抽出間隔」欄の数値を転記。【2】欄以降は、「②抽出間隔」欄の数値を順次加算して求めた。

オ 「⑤最初に抽出した一連世帯番号」欄には、「④抽出該当点」欄で求めた数値を整数とした数値を記入。ただし、【11】欄において、「A適格世帯数」欄の数値より大きくなった場合は、【11】欄の数値を「A適格世帯数」欄の数値に置き換えた。

この「⑤最初に抽出した一連世帯番号」欄で示された11個の数値と同じ一連世帯番号を持つ世帯を調査予定世帯とした。

【具体的な計算方法】

(例) 調査予定世帯の抽出

調査単位区世帯一覧〔表紙〕(70 ページ様式参照)

(二人以上の世帯)

《調査単位区内世帯数》

	二人以上の世帯		
	総数	勤労者世帯	勤労者以外の世帯
適格世帯数	A 65	46	19
調査世帯数	11	8	3

調査世帯抽出用番号	① 31
-----------	------

①: 「調査単位区一覧」の「調査世帯抽出用番号」を転記する

《二人以上の世帯》

抽出間隔 (A ÷ 11)	抽出起点 (② × ① ÷ 100)	④抽出該当点	【1】	【2】	【3】	【4】	【5】	【6】	【7】	【8】	【9】	【10】	【11】
			②*	③*	⑤最初に抽出した一連世帯番号	1.8	7.7	13.6	19.5	25.4	31.3	37.2	43.1
5.9	1.8		2	8	14	20	25	31	37	43	49	55	61

*小数点第2位四捨五入

〔計算方法〕

「②抽出間隔」

$$A \text{ 欄} \div 11 = 65 \div 11 = 5.9\text{㊟}$$

「③抽出起点」

$$\text{②欄} \times \text{①欄} \div 100 = 5.9 \times 31 \div 100 = 1.8\text{㊟}$$

「④抽出該当点」

「⑤最初に抽出した一連世帯番号」欄

【1】欄 = 1.8 2

【2】欄 = 【1】 + ② = 1.8 + 5.9 = 7.7 8

【3】欄 = 【2】 + ② = 7.7 + 5.9 = 13.6 14

⋮

(以下繰り返し)

⋮

【11】欄 = 【10】 + ② = 54.9 + 5.9 = 60.8 61

2 単身世帯の選定

(1) 調査単位区の選定

調査単位区は、実查の便宜上、二人以上の世帯の調査単位区とした。

(2) 調査世帯の選定

調査世帯は1調査単位区当たり1世帯とした。

調査員が調査単位区内の世帯を訪問し、男、女の順に一連世帯番号を付した「調査単位区世帯一覧」（70ページ様式参照）を作成した。「調査単位区世帯一覧」の一連世帯番号と二人以上の世帯抽出の際に転記した「調査世帯抽出用番号」欄の数字を基に、二人以上の世帯と同様の方法で、市町村において系統抽出した。

【具体的な計算方法】

(例) 調査予定世帯の抽出

調査単位区世帯一覧〔表紙〕（70ページ様式参照）

（単身世帯）

《調査単位区内世帯数》

	単身世帯		
	総数	男	女
適格世帯数 ^B	18	5	13
調査世帯数	1	0	1

調査世帯抽出用番号 ^①	31
------------------------	----

①: 「調査単位区一覧」の「調査世帯抽出用番号」を転記する

《単身世帯》

抽出間隔 (B ÷ 1)	抽出起点 (⑥ × ① ÷ 100)	抽出該当点	【1】
⑥*	⑦*	⑧抽出該当点	56
18	5.6	⑨最初に抽出した一連世帯番号	6

*小数点第2位四捨五入

〔計算方法〕

「⑥抽出間隔」

$$B \text{ 欄} \div 1 = 18 \div 1 = 18$$

「⑦抽出起点」

$$\text{⑥欄} \times \text{①欄} \div 100 = 18 \times 31 \div 100 = 5.6$$

「⑧抽出該当点」

「⑨最初に抽出した一連世帯番号」欄

$$\text{⑦欄} = 5.6 \dots\dots\dots 6$$

3 推定標準誤差率

平成21年調査結果から推計した主要項目1世帯当たり平均値の推定標準誤差率は、次のとおりである。

(1) 二人以上の世帯

表6 推定標準誤差率

項目	全 国	大 都 市	中 都 市	小都市A	小都市B・町村
調査世帯数	51,656	6,501	21,175	13,046	10,934
	%	%	%	%	%
消費支出	0.5	1.2	0.6	0.7	1.3
食 料	0.3	0.9	0.4	0.5	0.8
住 居	2.6	5.5	3.3	4.2	7.6
光熱・水道	0.3	0.9	0.5	0.5	0.8
家具・家事用品	1.0	2.6	1.5	1.8	2.4
被服及び履物	1.1	2.8	1.3	1.5	2.3
保健医療	1.1	2.8	1.5	1.7	2.5
交通・通信	1.4	3.6	1.8	2.1	3.2
教 育	2.3	5.4	2.8	3.5	5.9
教 養 娯 楽	1.0	2.6	1.1	1.2	2.3
その他の消費支出	0.9	2.1	1.3	1.5	2.3

(2) 単身世帯

表7 推定標準誤差率（全国）

項目	平均	男		女			
		うち30歳未満	うち60歳以上	うち30歳未満	うち60歳以上		
調査世帯数 *	4,696	1,439	184	640	3,257	151	2,395
	%	%	%	%	%	%	%
消費支出	1.5	2.1	5.0	2.6	1.9	5.4	1.9
食 料	1.4	2.3	3.3	2.4	1.0	4.0	1.2
住 居	4.9	4.1	3.1	8.5	7.7	10.2	7.5
光熱・水道	1.0	1.4	3.0	2.0	1.0	3.4	1.0
家具・家事用品	4.6	8.2	13.6	11.3	4.5	27.7	4.9
被服及び履物	3.9	7.2	14.1	14.2	3.8	9.6	4.8
保健医療	5.3	5.5	11.2	5.7	6.2	8.7	4.9
交通・通信	4.1	7.2	22.1	5.9	2.6	7.8	2.9
教 育	40.9	0.0	0.0	-	45.2	-	-
教 養 娯 楽	2.8	4.2	7.2	5.9	3.0	8.7	3.2
その他の消費支出	3.5	4.9	7.2	5.3	4.0	5.8	4.7

* 調査世帯数は4,696を平成21年調査結果に基づく構成比で振り分けたものである。

IV 結果の推計方法

1 二人以上の世帯

次式により、各項目の1世帯当たり平均値を推定する。

$$\bar{x} = \frac{\sum_i \sum_j \beta_{ij} x_{ij}}{\sum_i \sum_j \beta_{ij}}$$

ここで、 x_{ij} : i 市区町村、 j 世帯当該項目の値

$$\beta_{ij} : i \text{ 市区町村、} j \text{ 世帯の集計用乗率 } \beta_{ij} = C_{qk} \times \sum_{m \in B} (\tilde{\alpha}_{im} \times M_{ijm})$$

ここで、 (q, k) は i 市区町村、 j 世帯が該当する地方、世帯人員階級

C_{qk} : q 地方、 k 世帯人員の世帯分布補正係数

q 地方区分：北海道、東北、関東、北陸、東海、

近畿、中国、四国、九州、沖縄（計10区分）

k 世帯人員：2人、3人、4人、5人以上（計4区分）

$\tilde{\alpha}_{im}$: i 市区町村、第 m 月目の調整済調整係数

M_{ijm} : i 市区町村、 j 世帯、第 m 月目の集計可能な調査票の有無（1又は0）

B : 調査票を調査する第 m 月目の集合（{1、2、3}、{2} 又は {3}）

※ 統計表により集計に使用する調査票や主な目的として集計する項目が異なるため、調査票を調査する月数、調査票の有無及び集計世帯数が相違し、集計用乗率が異なる。

【調整済調整係数（ $\tilde{\alpha}_{im}$ ）の計算方法】

① 市区の調整係数

$$\alpha_i = \frac{N_i}{n_i}$$

i : 調査市区

α_i : i 市区の調整係数

$$\tilde{\alpha}_{im} = \begin{cases} \alpha_i \frac{n_i}{\tilde{n}_{im}} \left(\frac{n_i}{\tilde{n}_{im}} \leq 2 \right) \\ 2\alpha_i \left(\frac{n_i}{\tilde{n}_{im}} > 2 \right) \end{cases}$$

N_i : i 市区の二人以上の世帯数（平成22年国勢調査）

n_i : i 市区の調査予定世帯数

\tilde{n}_{im} : i 市区第 m 月目の集計世帯数

② 町村の調整係数

$$\alpha_i = \frac{N_R}{n_i} = \frac{\sum_{r \in R} N_r}{n_i}$$

$$\tilde{\alpha}_{im} = \begin{cases} \alpha_i \frac{n_i}{\tilde{n}_{im}} \left(\frac{n_i}{\tilde{n}_{im}} \leq 2 \right) \\ 2\alpha_i \left(\frac{n_i}{\tilde{n}_{im}} > 2 \right) \end{cases}$$

i : 調査町村

α_i : i 町村結果を R 層に復元するための調整係数

R : i 町村が属する町村層 (町村の集合)

r : R 層を構成する個々の町村

N_R : R 層全体の二人以上の世帯数 (平成 22 年国勢調査)

N_r : r 町村の二人以上の世帯数 (平成 22 年国勢調査)

n_i : i 調査町村の調査予定世帯数

\tilde{n}_{im} : i 町村第 m 月目の集計世帯数

③ 県内経済圏別結果推定用の町村の調整係数

$$\alpha_i = \frac{N_{Q_0}}{\sum_{q'' \in Q'_0} N_{q''}} \times \frac{N_i}{n_i}$$

$$\tilde{\alpha}_{im} = \begin{cases} \alpha_i \frac{n_i}{\tilde{n}_{im}} \left(\frac{n_i}{\tilde{n}_{im}} \leq 2 \right) \\ 2\alpha_i \left(\frac{n_i}{\tilde{n}_{im}} > 2 \right) \end{cases}$$

i : 調査町村

α_i : i 町村結果を Q_0 県内経済圏 (町村部) に復元するための調整係数

Q : i 町村が属する県内経済圏 (市区町村の集合)

Q_0 : Q のうち町村部 (町村の集合)

Q'_0 : Q_0 のうち調査町村の集合

N_{Q_0} : Q_0 内の二人以上の世帯数 (平成 22 年国勢調査)

$N_{q''}$: q'' 町村の二人以上の世帯数 (平成 22 年国勢調査)

N_i : i 町村の二人以上の世帯数 (平成 22 年国勢調査)

n_i : i 町村の調査予定世帯数

\tilde{n}_{im} : i 町村第 m 月目の集計世帯数

※ 県内経済圏の計算は、経済圏の区分と町村層の区分が必ずしも一致するとは限らないため、②とは異なる調整係数を用いる。

【二人以上の世帯の世帯分布補正係数（ C_{qk} ）の作成方法】

労働力調査平成 26 年平均の地方、世帯人員別の世帯数を用いて、二人以上の世帯の世帯分布補正係数を作成する。

$$C_{qk} = \frac{W_{qk}}{\sum_{(i,j) \in K_{qk}} \sum_{m \in B} (\tilde{\alpha}_{im} \times M_{ijm}) \times \frac{1}{|B|}}$$

W_{qk} : q 地方、 k 世帯人員の二人以上の世帯数（労働力調査平成 26 年平均）

K_{qk} : q 地方、 k 世帯人員に属する二人以上の世帯の集合

$|B|$: 調査票を調査する月数（ B の要素数）

2 単身世帯

次式により、各項目の 1 世帯当たり平均値を推定する。

$$\bar{x} = \frac{\sum_i \sum_j \beta'_{ij} x'_{ij}}{\sum_i \sum_j \beta'_{ij}}$$

ここで、 x'_{ij} : i 市区町村、 j 世帯の当該項目の値

β'_{ij} : i 市区町村、 j 世帯の集計用乗率 $\beta'_{ij} = D_{q'h} \times \sum_{m \in B'} (\tilde{\alpha}'_{im} \times M_{ijm})$

ここで、 (q',h) は i 市区町村、 j 世帯が該当する地方、男女・年齢階級

$D_{q'h}$: q' 地方、 h 男女・年齢階級の世帯分布補正係数

q' 地方区分：北海道・東北、関東、北陸・東海、近畿、

中国・四国、九州・沖縄（計 6 区分）

h 男女・年齢階級区分：男：35 歳未満、35～59 歳、60 歳以上

女：35 歳未満、35～59 歳、60 歳以上（計 6 区分）

$\tilde{\alpha}'_{im}$: i 市区町村、第 m 月目の調整済調整係数

M_{ijm} : i 市区町村、 j 単身世帯、第 m 月目の集計可能な調査票の有無（1 又は 0）

B' : 調査票を調査する第 m 月目の集合（{1、2}、{1}又は{2}）

※ 統計表により集計に使用する調査票や主な目的として集計する項目が異なるため、調査票を調査する月数、調査票の有無及び集計世帯数が相違し、集計用乗率が異なる。

【単身世帯の調整済調整係数（ $\tilde{\alpha}'_{im}$ ）の計算方法】

一つの都道府県を大都市と大都市以外の地域に分けて、それぞれの地域にある調査市区町村に調整係数を与える。

※ 大都市・・・20 政令指定都市及び東京都区部

（札幌市、仙台市、さいたま市、千葉市、東京都区部、横浜市、川崎市、相模原市、新潟市、静岡市、浜松市、名古屋市、京都市、大阪市、堺市、神戸市、岡山市、広島市、北九州市、福岡市、熊本市）

① 調査市区町村の調整係数

$$\alpha'_i = \frac{N_D}{\sum_{d' \in D'} N_{d'}} \times \frac{N_i}{n_i}$$

$$\tilde{\alpha}'_{im} = \begin{cases} \alpha'_i \frac{n_i}{\tilde{n}_{im}} \left(\frac{n_i}{\tilde{n}_{im}} \leq 2 \right) \\ 2\alpha'_i \left(\frac{n_i}{\tilde{n}_{im}} > 2 \right) \end{cases}$$

D : 都道府県の大都市、あるいは大都市以外の地域（市区町村の集合）。

ただし、大都市が複数ある都道府県は、大都市のそれぞれを別個に扱う。

例) 神奈川県では、 $D =$ 「横浜市」、「川崎市」、「相模原市」又は「横浜市・川崎市・相模原市以外の地域」の4地域

D' : D 地域のうち単身世帯調査市区町村

i : 単身世帯調査市区町村

α'_i : i 調査市区町村結果を D 地域に復元するための調整係数

N_D : D 地域内の単身適格世帯数（平成 22 年国勢調査）

$N_{d'}$: d' 市区町村の単身適格世帯数（平成 22 年国勢調査）

N_i : i 調査市区町村の単身適格世帯数（平成 22 年国勢調査）

n_i : i 調査市区町村の単身調査予定世帯数

\tilde{n}_{im} : i 調査市区町村の単身世帯第 m 月目の集計世帯数

② 県内経済圏別結果推定用の調整係数

$$\alpha'_i = \frac{N_Q}{\sum_{q' \in Q'} N_{q'}} \times \frac{N_i}{n_i}$$

$$\tilde{\alpha}'_{im} = \begin{cases} \alpha'_i \frac{n_i}{\tilde{n}_{im}} \left(\frac{n_i}{\tilde{n}_{im}} \leq 2 \right) \\ 2\alpha'_i \left(\frac{n_i}{\tilde{n}_{im}} > 2 \right) \end{cases}$$

Q : 県内経済圏（市区町村の集合）

Q' : Q 県内経済圏のうち単身世帯調査市区町村

α'_i : i 調査市区町村結果を Q 県内経済圏に復元するための調整係数

N_Q : Q 県内経済圏内の単身適格世帯数（平成 22 年国勢調査）

$N_{q'}$: q' 市区町村の単身適格世帯数（平成 22 年国勢調査）

N_i : i 調査市区町村の単身適格世帯数（平成 22 年国勢調査）

n_i : i 調査市区町村の単身調査予定世帯数

\tilde{n}_{im} : i 調査市区町村の単身世帯第 m 月目の集計世帯数

【単身世帯の世帯分布補正係数 ($D_{q'h}$) の作成方法】

労働力調査平成 26 年平均の地方、男女・年齢階級別の単身世帯数を用いて、単身世帯の世帯分布補正係数を作成する。

$$D_{q'h} = \frac{W'_{q'h}}{\sum_{(i,j) \in H_{q'h}} \sum_{m \in B'} (\tilde{\alpha}'_{im} \times M_{ijm}) \times \frac{1}{|B'|}}$$

$W'_{q'h}$: q' 地方、 h 男女・年齢階級の単身世帯数 (労働力調査平成 26 年平均)

$H_{q'h}$: q' 地方、 h 男女・年齢階級に属する単身世帯の集合

$|B'|$: 調査票を調査する月数 (B' の要素数)

3 総世帯

次式により、各項目の 1 世帯当たり平均値を推定する。

$$\bar{x} = \frac{\sum_i \sum_j \beta_{ij} x_{ij} + \sum_i \sum_j \beta'_{ij} x'_{ij} \times \frac{|B|}{|B'|}}{\sum_i \sum_j \beta_{ij} + \sum_i \sum_j \beta'_{ij} \times \frac{|B|}{|B'|}}$$

ここで、 β_{ij} 、 x_{ij} 、 $|B|$ については、「1 二人以上の世帯」を参照

β'_{ij} 、 x'_{ij} 、 $|B'|$ については、「2 単身世帯」を参照

参考表1 全国单身世帯収支実態調査 調査世帯配分数
(都道府県、市部・郡部、男女別)

	男女計			男			女		
	合計	市部	郡部	合計	市部	郡部	合計	市部	郡部
全 国	2,000	1,895	105	1,144	1,085	59	856	810	46
01 北海道	103	88	15	54	46	8	49	42	7
02 青森県	16	13	3	8	7	1	8	6	2
03 岩手県	16	13	3	8	7	1	8	6	2
04 宮城県	35	32	3	19	18	1	16	14	2
05 秋田県	10	10	0	5	5	0	5	5	0
06 山形県	10	10	0	6	6	0	4	4	0
07 福島県	22	18	4	12	10	2	10	8	2
08 茨城県	33	31	2	21	20	1	12	11	1
09 栃木県	23	22	1	15	14	1	8	8	0
10 群馬県	24	20	4	14	12	2	10	8	2
11 埼玉県	101	95	6	65	61	4	36	34	2
12 千葉県	91	89	2	56	55	1	35	34	1
13 東京都	373	372	1	213	212	1	160	160	0
14 神奈川県	165	161	4	104	102	2	61	59	2
15 新潟県	25	25	0	14	14	0	11	11	0
16 富山県	11	11	0	6	6	0	5	5	0
17 石川県	16	13	3	9	7	2	7	6	1
18 福井県	8	7	1	5	4	1	3	3	0
19 山梨県	10	9	1	7	6	1	3	3	0
20 長野県	25	21	4	14	12	2	11	9	2
21 岐阜県	19	17	2	10	9	1	9	8	1
22 静岡県	43	41	2	27	26	1	16	15	1
23 愛知県	112	106	6	72	69	3	40	37	3
24 三重県	21	19	2	12	11	1	9	8	1
25 滋賀県	17	16	1	11	10	1	6	6	0
26 京都府	46	45	1	25	24	1	21	21	0
27 大阪府	159	158	1	88	87	1	71	71	0
28 兵庫県	78	77	1	42	41	1	36	36	0
29 奈良県	14	12	2	7	6	1	7	6	1
30 和歌山県	10	8	2	5	4	1	5	4	1
31 鳥取県	6	6	0	3	3	0	3	3	0
32 島根県	7	6	1	4	3	1	3	3	0
33 岡山県	25	25	0	13	13	0	12	12	0
34 広島県	43	41	2	24	23	1	19	18	1
35 山口県	20	20	0	11	11	0	9	9	0
36 徳島県	9	7	2	5	4	1	4	3	1
37 香川県	12	11	1	7	6	1	5	5	0
38 愛媛県	21	19	2	10	9	1	11	10	1
39 高知県	12	10	2	6	5	1	6	5	1
40 福岡県	88	82	6	47	43	4	41	39	2
41 佐賀県	6	6	0	3	3	0	3	3	0
42 長崎県	18	17	1	9	8	1	9	9	0
43 熊本県	21	18	3	10	9	1	11	9	2
44 大分県	16	16	0	8	8	0	8	8	0
45 宮崎県	16	14	2	8	7	1	8	7	1
46 鹿児島県	26	23	3	12	11	1	14	12	2
47 沖縄県	18	15	3	10	8	2	8	7	1

※各都道府県において、郡部は町村を示す。

参考表2 全国单身世帯収支実態調査 調査世帯配分数（地方、年齢階級別）

地方別配分数	合計	30歳未満	30歳以上 40歳未満	40歳以上 50歳未満	50歳以上 60歳未満	60歳以上
男女計	2,000	598	390	290	322	400
北海道地方	103	28	20	16	18	21
東北地方	109	32	17	13	23	24
関東地方	845	257	189	138	120	141
北陸地方	60	23	8	5	10	14
東海地方	195	60	40	30	29	36
近畿地方	324	92	58	48	51	75
中国地方	101	34	17	12	14	24
四国地方	54	14	8	4	12	16
九州地方	191	54	30	21	40	46
沖縄地方	18	4	3	3	5	3
男	1,144	351	254	198	209	132
北海道地方	54	16	12	10	10	6
東北地方	58	17	10	9	15	7
関東地方	509	156	124	95	81	53
北陸地方	34	14	5	4	6	5
東海地方	121	37	30	22	20	12
近畿地方	178	52	36	33	32	25
中国地方	55	19	11	8	10	7
四国地方	28	8	5	3	8	4
九州地方	97	31	19	12	23	12
沖縄地方	10	1	2	2	4	1
女	856	247	136	92	113	268
北海道地方	49	12	8	6	8	15
東北地方	51	15	7	4	8	17
関東地方	336	101	65	43	39	88
北陸地方	26	9	3	1	4	9
東海地方	74	23	10	8	9	24
近畿地方	146	40	22	15	19	50
中国地方	46	15	6	4	4	17
四国地方	26	6	3	1	4	12
九州地方	94	23	11	9	17	34
沖縄地方	8	3	1	1	1	2

北海道地方：北海道
 東北地方：青森県、岩手県、宮城県、秋田県、山形県、福島県
 関東地方：茨城県、栃木県、群馬県、埼玉県、千葉県、東京都、神奈川県、山梨県、長野県
 北陸地方：新潟県、富山県、石川県、福井県
 東海地方：岐阜県、静岡県、愛知県、三重県
 近畿地方：滋賀県、京都府、大阪府、兵庫県、奈良県、和歌山県
 中国地方：鳥取県、島根県、岡山県、広島県、山口県
 四国地方：徳島県、香川県、愛媛県、高知県
 九州地方：福岡県、佐賀県、長崎県、熊本県、大分県、宮崎県、鹿児島県
 沖縄地方：沖縄県

資料 都道府県内経済圏別市町村一覧及び地図

(注意)

- ・ 都道府県内経済圏別市町村一覧の網掛けが調査市町村
- ・ 地図は都道府県ごとに縮尺が異なる
- ・ 地図には調査市町村名のみ表記

01 北海道

A 道南圏		B 道央圏				C 道北圏				D オホーツク圏		E 十勝圏		F 釧路・根室圏	
市町村 コード	市町村名	市町村 コード	市町村名	市町村 コード	市町村名	市町村 コード	市町村名	市町村 コード	市町村名	市町村 コード	市町村名	市町村 コード	市町村名	市町村 コード	市町村名
01202	函館市	01100	札幌市	01403	泊村	01204	旭川市	01514	枝幸町	01208	北見市	01207	帯広市	01206	釧路市
01236	北斗市	01203	小樽市	01404	神恵内村	01212	留萌市	01516	豊富町	01211	網走市	01631	音更町	01223	根室市
01331	松前町	01205	室蘭市	01405	積丹町	01214	稚内市	01517	礼文町	01219	紋別市	01632	士幌町	01661	釧路町
01332	福島町	01209	夕張市	01406	古平町	01220	士別市	01518	利尻町	01543	美幌町	01633	上士幌町	01662	厚岸町
01333	知内町	01210	岩見沢市	01407	仁木町	01221	名寄市	01519	利尻富士町	01544	津別町	01634	鹿追町	01663	浜中町
01334	木古内町	01213	苫小牧市	01408	余市町	01229	富良野市	01520	幌延町	01545	斜里町	01635	新得町	01664	標茶町
01337	七飯町	01215	美唄市	01409	赤井川村	01452	鷹栖町			01546	清里町	01636	清水町	01665	弟子屈町
01343	鹿部町	01216	芦別市	01423	南幌町	01453	東神楽町			01547	小清水町	01637	芽室町	01667	鶴居村
01345	森町	01217	江別市	01424	奈井江町	01454	当麻町			01549	訓子府町	01638	中札内村	01668	白糠町
01346	八雲町	01218	赤平市	01425	上砂川町	01455	比布町			01550	置戸町	01639	更別村	01691	別海町
01347	長万部町	01222	三笠市	01427	由仁町	01456	愛別町			01552	佐呂間町	01641	大樹町	01692	中標津町
01361	江差町	01224	千歳市	01428	長沼町	01457	上川町			01555	遠軽町	01642	広尾町	01693	標津町
01362	上ノ国町	01225	滝川市	01429	栗山町	01458	東川町			01559	湧別町	01643	幕別町	01694	羅臼町
01363	厚沢部町	01226	砂川市	01430	月形町	01459	美瑛町			01560	滝上町	01644	池田町		
01364	乙部町	01227	歌志内市	01431	浦白町	01460	上富良野町			01561	興部町	01645	豊頃町		
01367	奥尻町	01228	深川市	01432	新十津川町	01461	中富良野町			01562	西興部村	01646	本別町		
01370	今金町	01230	登別市	01433	妹背牛町	01462	南富良野町			01563	雄武町	01647	足寄町		
01371	せたな町	01231	恵庭市	01434	秩父別町	01463	占冠村			01564	大空町	01648	陸別町		
		01233	伊達市	01436	雨竜町	01464	和寒町					01649	浦幌町		
		01234	北広島市	01437	北竜町	01465	剣淵町								
		01235	石狩市	01438	沼田町	01468	下川町								
		01303	当別町	01571	豊浦町	01469	美深町								
		01304	新篠津村	01575	壮瞥町	01470	音威子府村								
		01391	島牧村	01578	白老町	01471	中川町								
		01392	寿都町	01581	厚真町	01472	幌加内町								
		01393	黒松内町	01584	洞爺湖町	01481	増毛町								
		01394	蘭越町	01585	安平町	01482	小平町								
		01395	ニセコ町	01586	むかわ町	01483	苫前町								
		01396	真狩村	01601	日高町	01484	羽幌町								
		01397	留寿都村	01602	平取町	01485	初山別村								
		01398	喜茂別町	01604	新冠町	01486	遠別町								
		01399	京極町	01607	浦河町	01487	天塩町								
		01400	倶知安町	01608	様似町	01511	猿払村								
		01401	共和町	01609	えりも町	01512	浜頓別町								
		01402	岩内町	01610	新ひだか町	01513	中頓別町								

02 青森県

A 青森圏域		B 弘前圏域		C 五所川原圏域		D むつ・十和田・三沢圏域		E 八戸圏域	
市町村 コード	市町村名	市町村 コード	市町村名	市町村 コード	市町村名	市町村 コード	市町村名	市町村 コード	市町村名
02201	青森市	02202	弘前市	02205	五所川原市	02206	十和田市	02203	八戸市
02301	平内町	02204	黒石市	02209	つがる市	02207	三沢市	02412	おいらせ町
02303	今別町	02210	平川市	02321	鱒ヶ沢町	02208	むつ市	02441	三戸町
02304	蓬田村	02343	西目屋村	02323	深浦町	02401	野辺地町	02442	五戸町
02307	外ヶ浜町	02361	藤崎町	02384	鶴田町	02402	七戸町	02443	田子町
		02362	大鰐町	02387	中泊町	02405	六戸町	02445	南部町
		02367	田舎館村			02406	横浜町	02446	階上町
		02381	板柳町			02408	東北町	02450	新郷村
						02411	六ヶ所村		
						02423	大間町		
						02424	東通村		
						02425	風間浦村		
						02426	佐井村		

03 岩手県

A 県央広域振興圏		B 県南広域振興圏		C 沿岸広域振興圏		D 県北広域振興圏	
市町村 コード	市町村名	市町村 コード	市町村名	市町村 コード	市町村名	市町村 コード	市町村名
03201	盛岡市	03205	花巻市	03202	宮古市	03207	久慈市
03214	八幡平市	03206	北上市	03203	大船渡市	03213	二戸市
03216	滝沢市	03208	遠野市	03210	陸前高田市	03485	普代村
03301	雫石町	03209	一関市	03211	釜石市	03501	軽米町
03302	葛巻町	03215	奥州市	03441	住田町	03503	野田村
03303	岩手町	03366	西和賀町	03461	大槌町	03506	九戸村
03321	紫波町	03381	金ヶ崎町	03482	山田町	03507	洋野町
03322	矢巾町	03402	平泉町	03483	岩泉町	03524	一戸町
				03484	田野畑村		

04 宮城県

A 仙南		B 仙台		C 石巻・気仙沼		D 大崎・栗原・登米	
市町村 コード	市町村名	市町村 コード	市町村名	市町村 コード	市町村名	市町村 コード	市町村名
04206	白石市	04100	仙台市	04202	石巻市	04212	登米市
04208	角田市	04203	塩竈市	04205	気仙沼市	04213	栗原市
04301	蔵王町	04207	名取市	04214	東松島市	04215	大崎市
04302	七ヶ宿町	04209	多賀城市	04581	女川町	04444	色麻町
04321	大河原町	04211	岩沼市	04606	南三陸町	04445	加美町
04322	村田町	04361	亘理町			04501	涌谷町
04323	柴田町	04362	山元町			04505	美里町
04324	川崎町	04401	松島町				
04341	丸森町	04404	七ヶ浜町				
		04406	利府町				
		04421	大和町				
		04422	大郷町				
		04423	富谷町				
		04424	大衡村				

05 秋田県

A 県北		B 県央		C 県南	
市町村 コード	市町村名	市町村 コード	市町村名	市町村 コード	市町村名
05202	能代市	05201	秋田市	05203	横手市
05204	大館市	05206	男鹿市	05207	湯沢市
05209	鹿角市	05210	由利本荘市	05212	大仙市
05213	北秋田市	05211	潟上市	05215	仙北市
05303	小坂町	05214	にかほ市	05434	美郷町
05327	上小阿仁村	05361	五城目町	05463	羽後町
05346	藤里町	05363	八郎潟町	05464	東成瀬村
05348	三種町	05366	井川町		
05349	八峰町	05368	大湯村		

06 山形県

A 村山地域		B 最上地域		C 置賜地域		D 庄内地域	
市町村 コード	市町村名	市町村 コード	市町村名	市町村 コード	市町村名	市町村 コード	市町村名
06201	山形市	06205	新庄市	06202	米沢市	06203	鶴岡市
06206	寒河江市	06361	金山町	06209	長井市	06204	酒田市
06207	上山市	06362	最上町	06213	南陽市	06426	三川町
06208	村山市	06363	舟形町	06381	高畠町	06428	庄内町
06210	天童市	06364	真室川町	06382	川西町	06461	遊佐町
06211	東根市	06365	大蔵村	06401	小国町		
06212	尾花沢市	06366	鮭川村	06402	白鷹町		
06301	山辺町	06367	戸沢村	06403	飯豊町		
06302	中山町						
06321	河北町						
06322	西川町						
06323	朝日町						
06324	大江町						
06341	大石田町						

07 福島県

A 中通り		B 会津		C 浜通り	
市町村 コード	市町村名	市町村 コード	市町村名	市町村 コード	市町村名
07201	福島市	07202	会津若松市	07204	いわき市
07203	郡山市	07208	喜多方市	07209	相馬市
07205	白河市	07362	下郷町	07212	南相馬市
07207	須賀川市	07364	檜枝岐村	07541	広野町
07210	二本松市	07367	只見町	07542	檜葉町
07211	田村市	07368	南会津町	07543	富岡町
07213	伊達市	07402	北塩原村	07544	川内村
07214	本宮市	07405	西会津町	07545	大熊町
07301	桑折町	07407	磐梯町	07546	双葉町
07303	国見町	07408	猪苗代町	07547	浪江町
07308	川俣町	07421	会津坂下町	07548	葛尾村
07322	大玉村	07422	湯川村	07561	新地町
07342	鏡石町	07423	柳津町	07564	飯館村
07344	天栄村	07444	三島町		
07461	西郷村	07445	金山町		
07464	泉崎村	07446	昭和村		
07465	中島村	07447	会津美里町		
07466	矢吹町				
07481	棚倉町				
07482	矢祭町				
07483	塙町				
07484	鮫川村				
07501	石川町				
07502	玉川村				
07503	平田村				
07504	浅川町				
07505	古殿町				
07521	三春町				
07522	小野町				

08 茨城県

A 県北		B 県央		C 鹿行		D 県南		E 県西	
市町村 コード	市町村名	市町村 コード	市町村名	市町村 コード	市町村名	市町村 コード	市町村名	市町村 コード	市町村名
08202	日立市	08201	水戸市	08222	鹿嶋市	08203	土浦市	08204	古河市
08212	常陸太田市	08216	笠間市	08223	潮来市	08205	石岡市	08207	結城市
08214	高萩市	08236	小美玉市	08232	神栖市	08208	龍ヶ崎市	08210	下妻市
08215	北茨城市	08302	茨城町	08233	行方市	08217	取手市	08211	常総市
08221	ひたちなか市	08309	大洗町	08234	鉾田市	08219	牛久市	08227	筑西市
08225	常陸大宮市	08310	城里町			08220	つくば市	08228	坂東市
08226	那珂市					08224	守谷市	08231	桜川市
08341	東海村					08229	稲敷市	08521	八千代町
08364	大子町					08230	かすみがうら市	08542	五霞町
						08235	つくばみらい市	08546	境町
						08442	美浦村		
						08443	阿見町		
						08447	河内町		
						08564	利根町		

09 栃木県

A 県北		B 県央		C 県南	
市町村 コード	市町村名	市町村 コード	市町村名	市町村 コード	市町村名
09206	日光市	09201	宇都宮市	09202	足利市
09210	大田原市	09205	鹿沼市	09203	栃木市
09211	矢板市	09209	真岡市	09204	佐野市
09213	那須塩原市	09301	上三川町	09208	小山市
09214	さくら市	09342	益子町	09216	下野市
09215	那須烏山市	09343	茂木町	09364	野木町
09384	塩谷町	09344	市貝町	09367	岩舟町
09386	高根沢町	09345	芳賀町		
09407	那須町	09361	壬生町		
09411	那珂川町				

10 群馬県

A 中部		B 東部		C 西部		D 吾妻・利根沼田	
市町村 コード	市町村名	市町村 コード	市町村名	市町村 コード	市町村名	市町村 コード	市町村名
10201	前橋市	10203	桐生市	10202	高崎市	10206	沼田市
10204	伊勢崎市	10205	太田市	10209	藤岡市	10421	中之条町
10208	渋川市	10207	館林市	10210	富岡市	10424	長野原町
10344	榛東村	10212	みどり市	10211	安中市	10425	嬬恋村
10345	吉岡町	10521	板倉町	10366	上野村	10426	草津町
10464	玉村町	10522	明和町	10367	神流町	10428	高山村
		10523	千代田町	10382	下仁田町	10429	東吾妻町
		10524	大泉町	10383	南牧村	10443	片品村
		10525	邑楽町	10384	甘楽町	10444	川場村
						10448	昭和村
						10449	みなかみ町

11 埼玉県

A さいたま		B 南部		C 県央		D 川越比企		E 西部		F 南西部		G 利根		H 東部		I 秩父・北部	
市町村 コード	市町村名	市町村 コード	市町村名	市町村 コード	市町村名	市町村 コード	市町村名	市町村 コード	市町村名	市町村 コード	市町村名	市町村 コード	市町村名	市町村 コード	市町村名	市町村 コード	市町村名
11100	さいたま市	11203	川口市	11217	鴻巣市	11201	川越市	11208	所沢市	11227	朝霞市	11206	行田市	11214	春日部市	11202	熊谷市
		11223	蕨市	11219	上尾市	11212	東松山市	11209	飯能市	11228	志木市	11210	加須市	11221	草加市	11207	秩父市
		11224	戸田市	11231	桶川市	11239	坂戸市	11215	狭山市	11229	和光市	11216	羽生市	11222	越谷市	11211	本庄市
				11233	北本市	11241	鶴ヶ島市	11225	入間市	11230	新座市	11232	久喜市	11234	八潮市	11218	深谷市
				11301	伊奈町	11326	毛呂山町	11242	日高市	11235	富士見市	11238	蓮田市	11237	三郷市	11361	横瀬町
						11327	越生町			11245	ふじみ野市	11240	幸手市	11243	吉川市	11362	皆野町
						11341	滑川町			11324	三芳町	11246	白岡市	11465	松伏町	11363	長瀨町
						11342	嵐山町					11442	宮代町			11365	小鹿野町
						11343	小川町					11464	杉戸町			11381	美里町
						11346	川島町									11383	神川町
						11347	吉見町									11385	上里町
						11348	鳩山町									11408	寄居町
						11349	ときがわ町										
						11369	東秩父村										

12 千葉県

A 千葉・市原		B 葛南		C 東葛飾		D 印旛		E 香取・海匝		F 山武・長生		G 夷隅・安房		H 君津	
市町村 コード	市町村名	市町村 コード	市町村名	市町村 コード	市町村名	市町村 コード	市町村名	市町村 コード	市町村名	市町村 コード	市町村名	市町村 コード	市町村名	市町村 コード	市町村名
12100	千葉市	12203	市川市	12207	松戸市	12211	成田市	12202	銚子市	12210	茂原市	12205	館山市	12206	木更津市
12219	市原市	12204	船橋市	12208	野田市	12212	佐倉市	12215	旭市	12213	東金市	12218	勝浦市	12225	君津市
		12216	習志野市	12217	柏市	12228	四街道市	12235	匝瑳市	12237	山武市	12223	鴨川市	12226	富津市
		12221	八千代市	12220	流山市	12230	八街市	12236	香取市	12239	大網白里市	12234	南房総市	12229	袖ヶ浦市
		12227	浦安市	12222	我孫子市	12231	印西市	12342	神崎町	12403	九十九里町	12238	いすみ市		
				12224	鎌ヶ谷市	12232	白井市	12347	多古町	12409	芝山町	12441	大多喜町		
						12233	富里市	12349	東庄町	12410	横芝光町	12443	御宿町		
						12322	酒々井町			12421	一宮町	12463	鋸南町		
						12329	栄町			12422	睦沢町				
										12423	長生村				
										12424	白子町				
										12426	長柄町				
										12427	長南町				

13 東京都

A 区部センターコアエリア		B 区部東部・北部エリア		C 区部西部・南部エリア		D 多摩・島嶼エリア					
市町村 コード	市町村名	市町村 コード	市町村名	市町村 コード	市町村名	市町村 コード	市町村名	市町村 コード	市町村名	市町村 コード	市町村名
13101	千代田区	13117	北区	13109	品川区	13201	八王子市	13218	福生市	13361	大島町
13102	中央区	13119	板橋区	13110	目黒区	13202	立川市	13219	狛江市	13362	利島村
13103	港区	13121	足立区	13111	大田区	13203	武蔵野市	13220	東大和市	13363	新島村
13104	新宿区	13122	葛飾区	13112	世田谷区	13204	三鷹市	13221	清瀬市	13364	神津島村
13105	文京区	13123	江戸川区	13114	中野区	13205	青梅市	13222	東久留米市	13381	三宅村
13106	台東区			13115	杉並区	13206	府中市	13223	武蔵村山市	13382	御蔵島村
13107	墨田区			13120	練馬区	13207	昭島市	13224	多摩市	13401	八丈町
13108	江東区					13208	調布市	13225	稲城市	13402	青ヶ島村
13113	渋谷区					13209	町田市	13227	羽村市	13421	小笠原村
13116	豊島区					13210	小金井市	13228	あきる野市		
13118	荒川区					13211	小平市	13229	西東京市		
						13212	日野市	13303	瑞穂町		
						13213	東村山市	13305	日の出町		
						13214	国分寺市	13307	檜原村		
						13215	国立市	13308	奥多摩町		

14 神奈川県

A 川崎・横浜		B 三浦半島		C 県央		D 湘南		E 県西	
市町村 コード	市町村名	市町村 コード	市町村名	市町村 コード	市町村名	市町村 コード	市町村名	市町村 コード	市町村名
14100	横浜市	14201	横須賀市	14150	相模原市	14203	平塚市	14206	小田原市
14130	川崎市	14204	鎌倉市	14212	厚木市	14205	藤沢市	14217	南足柄市
		14208	逗子市	14213	大和市	14207	茅ヶ崎市	14361	中井町
		14210	三浦市	14215	海老名市	14211	秦野市	14362	大井町
		14301	葉山町	14216	座間市	14214	伊勢原市	14363	松田町
				14218	綾瀬市	14321	寒川町	14364	山北町
				14401	愛川町	14341	大磯町	14366	開成町
				14402	清川村	14342	二宮町	14382	箱根町
								14383	真鶴町
								14384	湯河原町

15 新潟県

A 下越・佐渡地域		B 長岡地域		C 上越地域	
市町村 コード	市町村名	市町村 コード	市町村名	市町村 コード	市町村名
15100	新潟市	15202	長岡市	15216	糸魚川市
15204	三条市	15205	柏崎市	15217	妙高市
15206	新発田市	15208	小千谷市	15222	上越市
15209	加茂市	15210	十日町市		
15212	村上市	15211	見附市		
15213	燕市	15225	魚沼市		
15218	五泉市	15226	南魚沼市		
15223	阿賀野市	15405	出雲崎町		
15224	佐渡市	15461	湯沢町		
15227	胎内市	15482	津南町		
15307	聖籠町	15504	刈羽村		
15342	弥彦村				
15361	田上町				
15385	阿賀町				
15581	関川村				
15586	粟島浦村				

16 富山県

A 富山		B 高岡	
市町村 コード	市町村名	市町村 コード	市町村名
16201	富山市	16202	高岡市
16204	魚津市	16205	氷見市
16206	滑川市	16208	砺波市
16207	黒部市	16209	小矢部市
16321	舟橋村	16210	南砺市
16322	上市町	16211	射水市
16323	立山町		
16342	入善町		
16343	朝日町		

17 石川県

A 石川中央		B 南加賀		C 中能登		D 奥能登	
市町村 コード	市町村名	市町村 コード	市町村名	市町村 コード	市町村名	市町村 コード	市町村名
17201	金沢市	17203	小松市	17202	七尾市	17204	輪島市
17209	かほく市	17206	加賀市	17207	羽咋市	17205	珠洲市
17210	白山市	17211	能美市	17384	志賀町	17461	穴水町
17212	野々市市	17324	川北町	17386	宝達志水町	17463	能登町
17361	津幡町			17407	中能登町		
17365	内灘町						

18 福井県

A 福井・坂井		B 丹南		C 奥越		D 嶺南	
市町村 コード	市町村名	市町村 コード	市町村名	市町村 コード	市町村名	市町村 コード	市町村名
18201	福井市	18207	鯖江市	18205	大野市	18202	敦賀市
18208	あわら市	18209	越前市	18206	勝山市	18204	小浜市
18210	坂井市	18382	池田町			18442	美浜町
18322	永平寺町	18404	南越前町			18481	高浜町
		18423	越前町			18483	おおい町
						18501	若狭町

19 山梨県

A 中北		B 峡東		C 峡南		D 富士・東部	
市町村 コード	市町村名	市町村 コード	市町村名	市町村 コード	市町村名	市町村 コード	市町村名
19201	甲府市	19205	山梨市	19346	市川三郷町	19202	富士吉田市
19207	韮崎市	19211	笛吹市	19364	早川町	19204	都留市
19208	南アルプス市	19213	甲州市	19365	身延町	19206	大月市
19209	北杜市			19366	南部町	19212	上野原市
19210	甲斐市			19368	富士川町	19422	道志村
19214	中央市					19423	西桂町
19384	昭和町					19424	忍野村
						19425	山中湖村
						19429	鳴沢村
						19430	富士河口湖町
						19442	小菅村
						19443	丹波山村

20 長野県

A 長野・北信		B 佐久・上小		C 木曾・松本・大北				D 諏訪・上伊那・飯伊			
市町村 コード	市町村名	市町村 コード	市町村名	市町村 コード	市町村名	市町村 コード	市町村名	市町村 コード	市町村名	市町村 コード	市町村名
20201	長野市	20203	上田市	20202	松本市	20446	麻績村	20204	岡谷市	20388	宮田村
20207	須坂市	20208	小諸市	20212	大町市	20448	生坂村	20205	飯田市	20402	松川町
20211	中野市	20217	佐久市	20215	塩尻市	20450	山形村	20206	諏訪市	20403	高森町
20213	飯山市	20219	東御市	20220	安曇野市	20451	朝日村	20209	伊那市	20404	阿南町
20218	千曲市	20303	小海町	20422	上松町	20452	筑北村	20210	駒ヶ根市	20407	阿智村
20521	坂城町	20304	川上村	20423	南木曾町	20481	池田町	20214	茅野市	20409	平谷村
20541	小布施町	20305	南牧村	20425	木祖村	20482	松川村	20361	下諏訪町	20410	根羽村
20543	高山村	20306	南相木村	20429	王滝村	20485	白馬村	20362	富士見町	20411	下條村
20561	山ノ内町	20307	北相木村	20430	大桑村	20486	小谷村	20363	原村	20412	壳木村
20562	木島平村	20309	佐久穂町	20432	木曾町			20382	辰野町	20413	天龍村
20563	野沢温泉村	20321	軽井沢町					20383	箕輪町	20414	泰阜村
20583	信濃町	20323	御代田町					20384	飯島町	20415	喬木村
20588	小川村	20324	立科町					20385	南箕輪村	20416	豊丘村
20590	飯綱町	20349	青木村					20386	中川村	20417	大鹿村
20602	栄村	20350	長和町								

21 岐阜県

A 岐阜圏域		B 西濃圏域		C 中濃圏域		D 東濃圏域		E 飛騨圏域	
市町村 コード	市町村名	市町村 コード	市町村名	市町村 コード	市町村名	市町村 コード	市町村名	市町村 コード	市町村名
21201	岐阜市	21202	大垣市	21205	関市	21204	多治見市	21203	高山市
21209	羽島市	21221	海津市	21207	美濃市	21206	中津川市	21217	飛騨市
21213	各務原市	21341	養老町	21211	美濃加茂市	21208	瑞浪市	21220	下呂市
21215	山県市	21361	垂井町	21214	可児市	21210	恵那市	21604	白川村
21216	瑞穂市	21362	関ヶ原町	21219	郡上市	21212	土岐市		
21218	本巣市	21381	神戸町	21501	坂祝町				
21302	岐南町	21382	輪之内町	21502	富加町				
21303	笠松町	21383	安八町	21503	川辺町				
21421	北方町	21401	揖斐川町	21504	七宗町				
		21403	大野町	21505	八百津町				
		21404	池田町	21506	白川町				
				21507	東白川村				
				21521	御嵩町				

22 静岡県

A 伊豆		B 東部		C 中部		D 志太・榛原		E 中東遠		F 西部	
市町村 コード	市町村名	市町村 コード	市町村名	市町村 コード	市町村名	市町村 コード	市町村名	市町村 コード	市町村名	市町村 コード	市町村名
22205	熱海市	22203	沼津市	22100	静岡市	22209	島田市	22211	磐田市	22130	浜松市
22208	伊東市	22206	三島市			22212	焼津市	22213	掛川市	22221	湖西市
22219	下田市	22207	富士宮市			22214	藤枝市	22216	袋井市		
22222	伊豆市	22210	富士市			22223	御前崎市	22224	菊川市		
22225	伊豆の国市	22215	御殿場市			22226	牧之原市	22461	森町		
22301	東伊豆町	22220	裾野市			22424	吉田町				
22302	河津町	22325	函南町			22429	川根本町				
22304	南伊豆町	22341	清水町								
22305	松崎町	22342	長泉町								
22306	西伊豆町	22344	小山町								

23 愛知県

A 尾張地域				B 西三河地域				C 東三河地域	
市町村 コード	市町村名	市町村 コード	市町村名	市町村 コード	市町村名	市町村 コード	市町村名	市町村 コード	市町村名
23100	名古屋	23223	大府市	23302	東郷町	23202	岡崎市	23201	豊橋市
23203	一宮市	23224	知多市	23342	豊山町	23209	碧南市	23207	豊川市
23204	瀬戸市	23226	尾張旭市	23361	大口町	23210	刈谷市	23214	蒲郡市
23205	半田市	23228	岩倉市	23362	扶桑町	23211	豊田市	23221	新城市
23206	春日井市	23229	豊明市	23424	大治町	23212	安城市	23231	田原市
23208	津島市	23230	日進市	23425	蟹江町	23213	西尾市	23561	設楽町
23215	犬山市	23232	愛西市	23427	飛島村	23225	知立市	23562	東栄町
23216	常滑市	23233	清須市	23441	阿久比町	23227	高浜市	23563	豊根村
23217	江南市	23234	北名古屋	23442	東浦町	23236	みよし市		
23219	小牧市	23235	弥富市	23445	南知多町	23501	幸田町		
23220	稲沢市	23237	あま市	23446	美浜町				
23222	東海市	23238	長久手市	23447	武豊町				

24 三重県

A 桑名・員弁		B 四日市・鈴鹿・亀山		C 津・松坂・紀勢		D 伊勢志摩・尾鷲・熊野				E 伊賀	
市町村 コード	市町村名	市町村 コード	市町村名	市町村 コード	市町村名	市町村 コード	市町村名	市町村 コード	市町村名	市町村 コード	市町村名
24205	桑名市	24202	四日市市	24201	津市	24203	伊勢市	24470	度会町	24208	名張市
24214	いなべ市	24207	鈴鹿市	24204	松阪市	24209	尾鷲市	24471	大紀町	24216	伊賀市
24303	木曾岬町	24210	亀山市	24441	多気町	24211	鳥羽市	24472	南伊勢町		
24324	東員町	24341	菰野町	24442	明和町	24212	熊野市	24543	紀北町		
		24343	朝日町	24443	大台町	24215	志摩市	24561	御浜町		
		24344	川越町			24461	玉城町	24562	紀宝町		

25 滋賀県

A 大津・高島		B 南部		C 甲賀・東近江		D 湖東・湖北	
市町村 コード	市町村名	市町村 コード	市町村名	市町村 コード	市町村名	市町村 コード	市町村名
25201	大津市	25206	草津市	25204	近江八幡市	25202	彦根市
25212	高島市	25207	守山市	25209	甲賀市	25203	長浜市
		25208	栗東市	25211	湖南市	25214	米原市
		25210	野洲市	25213	東近江市	25425	愛荘町
				25383	日野町	25441	豊郷町
				25384	竜王町	25442	甲良町
						25443	多賀町

26 京都府

A 丹後		B 中丹		C 南丹		D 京都市		E 山城	
市町村 コード	市町村名	市町村 コード	市町村名	市町村 コード	市町村名	市町村 コード	市町村名	市町村 コード	市町村名
26205	宮津市	26201	福知山市	26206	亀岡市	26100	京都市	26204	宇治市
26212	京丹後市	26202	舞鶴市	26213	南丹市			26207	城陽市
26463	伊根町	26203	綾部市	26407	京丹波町			26208	向日市
26465	与謝野町							26209	長岡京市
								26210	八幡市
								26211	京田辺市
								26214	木津川市
								26303	大山崎町
								26322	久御山町
								26343	井手町
								26344	宇治田原町
								26364	笠置町
								26365	和束町
								26366	精華町
								26367	南山城村

27 大阪府

A 大阪市地域		B 北摂地域		C 三島地域		D 北河内地域		E 中河内地域		F 南河内地域		G 泉北地域		H 泉南地域	
市町村 コード	市町村名	市町村 コード	市町村名	市町村 コード	市町村名	市町村 コード	市町村名	市町村 コード	市町村名	市町村 コード	市町村名	市町村 コード	市町村名	市町村 コード	市町村名
27100	大阪市	27203	豊中市	27205	吹田市	27209	守口市	27212	八尾市	27214	富田林市	27140	堺市	27202	岸和田市
		27204	池田市	27207	高槻市	27210	枚方市	27221	柏原市	27216	河内長野市	27206	泉大津市	27208	貝塚市
		27220	箕面市	27211	茨木市	27215	寝屋川市	27227	東大阪市	27217	松原市	27219	和泉市	27213	泉佐野市
		27321	豊能町	27224	摂津市	27218	大東市			27222	羽曳野市	27225	高石市	27228	泉南市
		27322	能勢町	27301	島本町	27223	門真市			27226	藤井寺市	27341	忠岡町	27232	阪南市
						27229	四條畷市			27231	大阪狭山市			27361	熊取町
						27230	交野市			27381	太子町			27362	田尻町
										27382	河南町			27366	岬町
										27383	千早赤阪村				

28 兵庫県

A 神戸市		B 阪神南地域		C 阪神北地域		D 東播磨地域		E 北播磨地域		F 中播磨地域		G 西播磨地域		H 但馬・丹波地域		I 淡路地域	
市町村 コード	市町村名	市町村 コード	市町村名	市町村 コード	市町村名	市町村 コード	市町村名	市町村 コード	市町村名	市町村 コード	市町村名	市町村 コード	市町村名	市町村 コード	市町村名	市町村 コード	市町村名
28100	神戸市	28202	尼崎市	28207	伊丹市	28203	明石市	28213	西脇市	28201	姫路市	28208	相生市	28209	豊岡市	28205	洲本市
		28204	西宮市	28214	宝塚市	28210	加古川市	28215	三木市	28442	市川町	28212	赤穂市	28221	篠山市	28224	南あわじ市
		28206	芦屋市	28217	川西市	28216	高砂市	28218	小野市	28443	福崎町	28227	宍粟市	28222	養父市	28226	淡路市
				28219	三田市	28381	稲美町	28220	加西市	28446	神河町	28229	たつの市	28223	丹波市		
				28301	猪名川町	28382	播磨町	28228	加東市			28464	太子町	28225	朝来市		
								28365	多可町			28481	上郡町	28585	香美町		
												28501	佐用町	28586	新温泉町		

29 奈良県

A 北和圏		B 中和圏		C 東南和圏	
市町村 コード	市町村名	市町村 コード	市町村名	市町村 コード	市町村名
29201	奈良市	29202	大和高田市	29207	五條市
29203	大和郡山市	29205	橿原市	29208	御所市
29204	天理市	29206	桜井市	29212	宇陀市
29209	生駒市	29210	香芝市	29322	山添村
29342	平群町	29211	葛城市	29385	曾爾村
29343	三郷町	29361	川西町	29386	御杖村
29344	斑鳩町	29362	三宅町	29401	高取町
29345	安堵町	29363	田原本町	29402	明日香村
		29424	上牧町	29441	吉野町
		29425	王寺町	29442	大淀町
		29426	広陵町	29443	下市町
		29427	河合町	29444	黒滝村
				29446	天川村
				29447	野迫川村
				29449	十津川村
				29450	下北山村
				29451	上北山村
				29452	川上村
				29453	東吉野村

30 和歌山県

A 和歌山		B 橋本		C 御坊・有田		D 田辺		E 新宮	
市町村 コード	市町村名	市町村 コード	市町村名	市町村 コード	市町村名	市町村 コード	市町村名	市町村 コード	市町村名
30201	和歌山市	30203	橋本市	30204	有田市	30206	田辺市	30207	新宮市
30202	海南市	30341	かつらぎ町	30205	御坊市	30391	みなべ町	30421	那智勝浦町
30208	紀の川市	30343	九度山町	30361	湯浅町	30401	白浜町	30422	太地町
30209	岩出市	30344	高野町	30362	広川町	30404	上富田町	30424	古座川町
30304	紀美野町			30366	有田川町	30406	すさみ町	30427	北山村
				30381	美浜町			30428	串本町
				30382	日高町				
				30383	由良町				
				30390	印南町				
				30392	日高川町				

31 鳥取県

A 東部		B 中部		C 西部	
市町村 コード	市町村名	市町村 コード	市町村名	市町村 コード	市町村名
31201	鳥取市	31203	倉吉市	31202	米子市
31302	岩美町	31364	三朝町	31204	境港市
31325	若桜町	31370	湯梨浜町	31384	日吉津村
31328	智頭町	31371	琴浦町	31386	大山町
31329	八頭町	31372	北栄町	31389	南部町
				31390	伯耆町
				31401	日南町
				31402	日野町
				31403	江府町

32 島根県

A 出雲地域		B 石見地域		C 隠岐地域	
市町村 コード	市町村名	市町村 コード	市町村名	市町村 コード	市町村名
32201	松江市	32202	浜田市	32525	海士町
32203	出雲市	32204	益田市	32526	西ノ島町
32206	安来市	32205	大田市	32527	知夫村
32209	雲南市	32207	江津市	32528	隠岐の島町
32343	奥出雲町	32441	川本町		
32386	飯南町	32448	美郷町		
		32449	邑南町		
		32501	津和野町		
		32505	吉賀町		

33 岡山県

A 備前地区		B 備中地区		C 美作地区	
市町村 コード	市町村名	市町村 コード	市町村名	市町村 コード	市町村名
33100	岡山市	33202	倉敷市	33203	津山市
33204	玉野市	33205	笠岡市	33214	真庭市
33211	備前市	33207	井原市	33215	美作市
33212	瀬戸内市	33208	総社市	33586	新庄村
33213	赤磐市	33209	高梁市	33606	鏡野町
33346	和気町	33210	新見市	33622	勝央町
33681	吉備中央町	33216	浅口市	33623	奈義町
		33423	早島町	33643	西粟倉村
		33445	里庄町	33663	久米南町
		33461	矢掛町	33666	美咲町

34 広島県

A 広島		B 備後		C 備北	
市町村 コード	市町村名	市町村 コード	市町村名	市町村 コード	市町村名
34100	広島市	34302	府中町	34204	三原市
34202	呉市	34304	海田町	34205	尾道市
34203	竹原市	34307	熊野町	34207	福山市
34211	大竹市	34309	坂町	34208	府中市
34212	東広島市	34368	安芸太田町	34462	世羅町
34213	廿日市市	34369	北広島町	34545	神石高原町
34214	安芸高田市	34431	大崎上島町		
34215	江田島市				

35 山口県

A 岩国・柳井地域		B 周南地域		C 山口・防府地域		D 宇部・美祢地域		E 下関地域	
市町村 コード	市町村名	市町村 コード	市町村名	市町村 コード	市町村名	市町村 コード	市町村名	市町村 コード	市町村名
35208	岩国市	35207	下松市	35203	山口市	35202	宇部市	35201	下関市
35212	柳井市	35210	光市	35204	萩市	35213	美祢市	35211	長門市
35305	周防大島町	35215	周南市	35206	防府市	35216	山陽小野田 市		
35321	和木町	35343	田布施町	35502	阿武町				
35341	上関町								
35344	平生町								

36 徳島県

A 東部圏域		B 南部圏域		C 西部圏域	
市町村 コード	市町村名	市町村 コード	市町村名	市町村 コード	市町村名
36201	徳島市	36204	阿南市	36207	美馬市
36202	鳴門市	36368	那賀町	36208	三好市
36203	小松島市	36383	牟岐町	36468	つるぎ町
36205	吉野川市	36387	美波町	36489	東みよし町
36206	阿波市	36388	海陽町		
36301	勝浦町				
36302	上勝町				
36321	佐那河内村				
36341	石井町				
36342	神山町				
36401	松茂町				
36402	北島町				
36403	藍住町				
36404	板野町				
36405	上板町				

37 香川県

A 東讃地域		B 西讃地域	
市町村 コード	市町村名	市町村 コード	市町村名
37201	高松市	37202	丸亀市
37206	さぬき市	37203	坂出市
37207	東かがわ市	37204	善通寺市
37322	土庄町	37205	観音寺市
37324	小豆島町	37208	三豊市
37341	三木町	37386	宇多津町
37364	直島町	37387	綾川町
		37403	琴平町
		37404	多度津町
		37406	まんのう町

38 愛媛県

A 松山圏域		B 新居浜・西条・四国中央圏域		C 今治圏域		D 八幡浜・大洲・西予・宇和島 圏域	
市町村 コード	市町村名	市町村 コード	市町村名	市町村 コード	市町村名	市町村 コード	市町村名
38201	松山市	38205	新居浜市	38202	今治市	38203	宇和島市
38210	伊予市	38206	西条市	38356	上島町	38204	八幡浜市
38215	東温市	38213	四国中央市			38207	大洲市
38386	久万高原町					38214	西予市
38401	松前町					38422	内子町
38402	砥部町					38442	伊方町
						38484	松野町
						38488	鬼北町
						38506	愛南町

39 高知県

A 高知市地域		B 県東部				C 県西部			
市町村 コード	市町村名	市町村 コード	市町村名	市町村 コード	市町村名	市町村 コード	市町村名	市町村 コード	市町村名
39201	高知市	39202	室戸市	39304	安田町	39205	土佐市	39403	越知町
		39203	安芸市	39305	北川村	39206	須崎市	39405	檮原町
		39204	南国市	39306	馬路村	39208	宿毛市	39410	日高村
		39211	香南市	39307	芸西村	39209	土佐清水市	39411	津野町
		39212	香美市	39341	本山町	39210	四万十市	39412	四万十町
		39301	東洋町	39344	大豊町	39386	いの町	39424	大月町
		39302	奈半利町	39363	土佐町	39387	仁淀川町	39427	三原村
		39303	田野町	39364	大川村	39401	中土佐町	39428	黒潮町
						39402	佐川町		

40 福岡県

A 福岡地域		B 北九州地域		C 筑豊地域		D 筑後地域	
市町村 コード	市町村名	市町村 コード	市町村名	市町村 コード	市町村名	市町村 コード	市町村名
40130	福岡市	40100	北九州市	40204	直方市	40202	大牟田市
40217	筑紫野市	40213	行橋市	40205	飯塚市	40203	久留米市
40218	春日市	40214	豊前市	40206	田川市	40207	柳川市
40219	大野城市	40215	中間市	40226	宮若市	40210	八女市
40220	宗像市	40381	芦屋町	40227	嘉麻市	40211	筑後市
40221	太宰府市	40382	水巻町	40401	小竹町	40212	大川市
40223	古賀市	40383	岡垣町	40402	鞍手町	40216	小郡市
40224	福津市	40384	遠賀町	40421	桂川町	40225	うきは市
40228	朝倉市	40621	苅田町	40601	香春町	40229	みやま市
40230	糸島市	40625	みやこ町	40602	添田町	40503	大刀洗町
40305	那珂川町	40642	吉富町	40604	糸田町	40522	大木町
40341	宇美町	40646	上毛町	40605	川崎町	40544	広川町
40342	篠栗町	40647	築上町	40608	大任町		
40343	志免町			40609	赤村		
40344	須恵町			40610	福智町		
40345	新宮町						
40348	久山町						
40349	粕屋町						
40447	筑前町						
40448	東峰村						

41 佐賀県

A 佐城		B 三神		C 東松		D 西杵藤	
市町村 コード	市町村名	市町村 コード	市町村名	市町村 コード	市町村名	市町村 コード	市町村名
41201	佐賀市	41203	鳥栖市	41202	唐津市	41205	伊万里市
41204	多久市	41210	神埼市	41387	玄海町	41206	武雄市
41208	小城市	41327	吉野ヶ里町			41207	鹿島市
		41341	基山町			41209	嬉野市
		41345	上峰町			41401	有田町
		41346	みやき町			41423	大町町
						41424	江北町
						41425	白石町
						41441	太良町

42 長崎県

A 長崎地域		B 県央・島原地域		C 県北地域		D 離島地域	
市町村 コード	市町村名	市町村 コード	市町村名	市町村 コード	市町村名	市町村 コード	市町村名
42201	長崎市	42203	島原市	42202	佐世保市	42209	対馬市
42307	長与町	42204	諫早市	42207	平戸市	42210	壱岐市
42308	時津町	42205	大村市	42208	松浦市	42211	五島市
		42213	雲仙市	42212	西海市	42383	小値賀町
		42214	南島原市	42321	東彼杵町	42411	新上五島町
				42322	川棚町		
				42323	波佐見町		
				42391	佐々町		

43 熊本県

A 熊本中央地域		B 県北地域		C 県南地域		D 天草地域	
市町村 コード	市町村名	市町村 コード	市町村名	市町村 コード	市町村名	市町村 コード	市町村名
43100	熊本市	43204	荒尾市	43202	八代市	43212	上天草市
43211	宇土市	43206	玉名市	43203	人吉市	43215	天草市
43213	宇城市	43208	山鹿市	43205	水俣市	43531	苓北町
43348	美里町	43210	菊池市	43468	氷川町		
43441	御船町	43214	阿蘇市	43482	芦北町		
43442	嘉島町	43216	合志市	43484	津奈木町		
43443	益城町	43364	玉東町	43501	錦町		
43444	甲佐町	43367	南関町	43505	多良木町		
43447	山都町	43368	長洲町	43506	湯前町		
		43369	和水町	43507	水上村		
		43403	大津町	43510	相良村		
		43404	菊陽町	43511	五木村		
		43423	南小国町	43512	山江村		
		43424	小国町	43513	球磨村		
		43425	産山村	43514	あさぎり町		
		43428	高森町				
		43432	西原村				
		43433	南阿蘇村				

44 大分県

A 中部		B 東部		C 南部		D 豊肥・西部		E 北部	
市町村 コード	市町村名	市町村 コード	市町村名	市町村 コード	市町村名	市町村 コード	市町村名	市町村 コード	市町村名
44201	大分市	44202	別府市	44205	佐伯市	44204	日田市	44203	中津市
44213	由布市	44210	杵築市	44206	臼杵市	44208	竹田市	44209	豊後高田市
		44214	国東市	44207	津久見市	44212	豊後大野市	44211	宇佐市
		44322	姫島村			44461	九重町		
		44341	日出町			44462	玖珠町		

45 宮崎県

A 宮崎東諸県		B 都城北諸県		C 宮崎県北部	
市町村 コード	市町村名	市町村 コード	市町村名	市町村 コード	市町村名
45201	宮崎市	45202	都城市	45203	延岡市
45208	西都市	45204	日南市	45206	日向市
45382	国富町	45205	小林市	45421	門川町
45383	綾町	45207	串間市	45429	諸塚村
45401	高鍋町	45209	えびの市	45430	椎葉村
45402	新富町	45341	三股町	45431	美郷町
45403	西米良村	45361	高原町	45441	高千穂町
45404	木城町			45442	日之影町
45405	川南町			45443	五ヶ瀬町
45406	都農町				

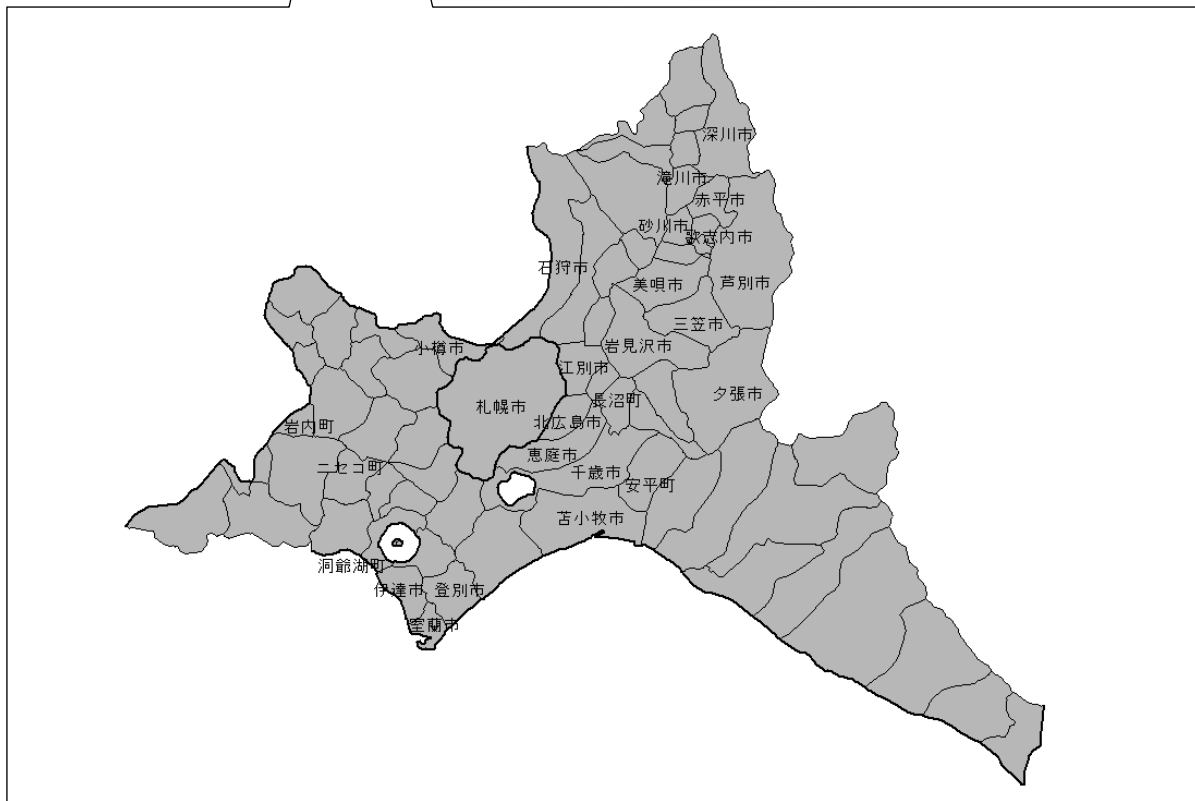
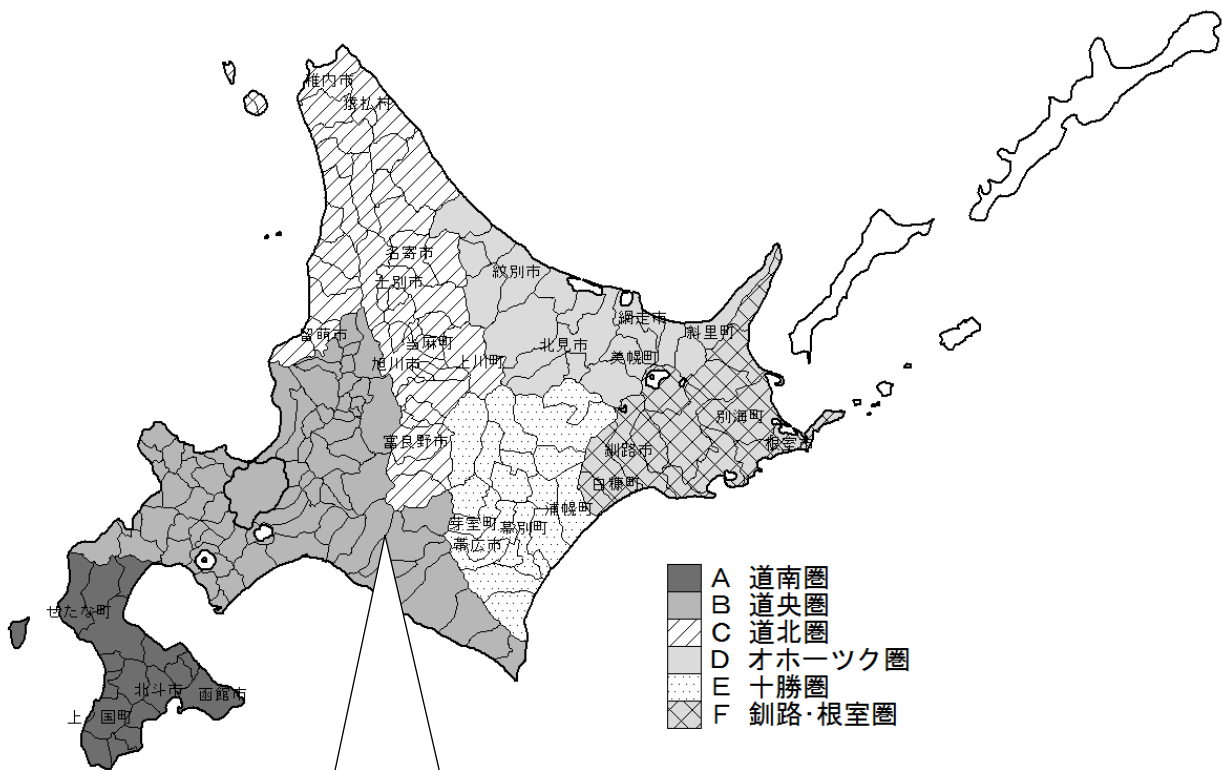
46 鹿児島県

A 鹿児島・南薩地域		B 北薩地域		C 始良・伊佐地域		D 大隈地域		E 奄美・熊毛地域	
市町村 コード	市町村名	市町村 コード	市町村名	市町村 コード	市町村名	市町村 コード	市町村名	市町村 コード	市町村名
46201	鹿児島市	46206	阿久根市	46218	霧島市	46203	鹿屋市	46213	西之表市
46204	枕崎市	46208	出水市	46224	伊佐市	46214	垂水市	46222	奄美市
46210	指宿市	46215	薩摩川内市	46225	始良市	46217	曾於市	46501	中種子町
46216	日置市	46392	さつま町	46452	湧水町	46221	志布志市	46502	南種子町
46219	いちき串木野	46404	長島町			46468	大崎町	46505	屋久島町
46220	南さつま市					46482	東串良町	46523	大和村
46223	南九州市					46490	錦江町	46524	宇検村
46303	三島村					46491	南大隅町	46525	瀬戸内町
46304	十島村					46492	肝付町	46527	龍郷町
								46529	喜界町
								46530	徳之島町
								46531	天城町
								46532	伊仙町
								46533	和泊町
								46534	知名町
								46535	与論町

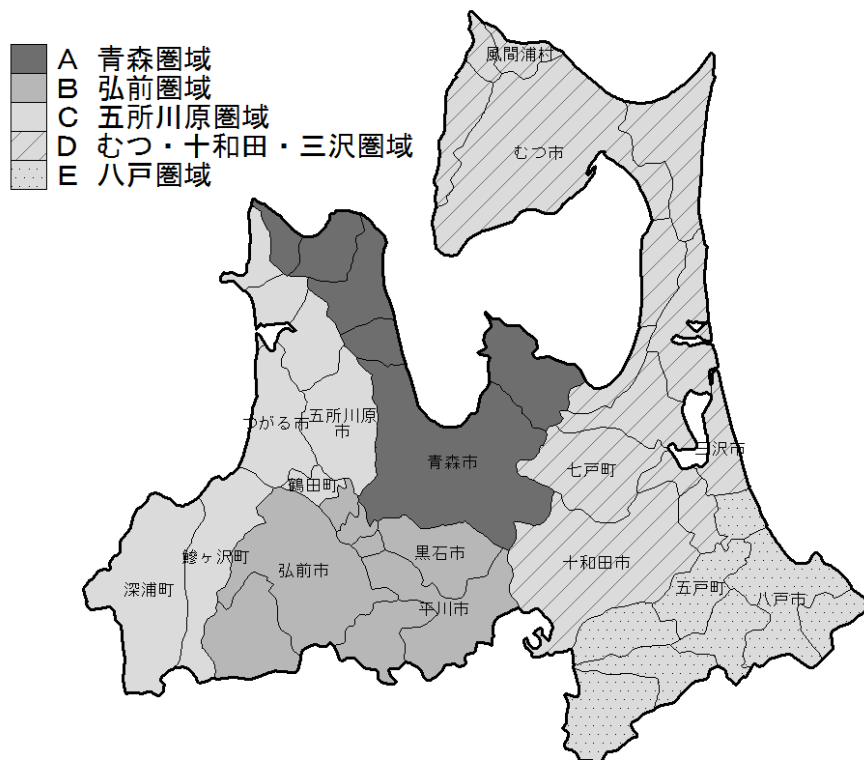
47 沖縄県

A 南部		B 中部		C 北部		D 宮古・八重山	
市町村 コード	市町村名	市町村 コード	市町村名	市町村 コード	市町村名	市町村 コード	市町村名
47201	那覇市	47205	宜野湾市	47209	名護市	47207	石垣市
47210	糸満市	47208	浦添市	47301	国頭村	47214	宮古島市
47212	豊見城市	47211	沖縄市	47302	大宜味村	47375	多良間村
47215	南城市	47213	うるま市	47303	東村	47381	竹富町
47348	与那原町	47324	読谷村	47306	今帰仁村	47382	与那国町
47350	南風原町	47325	嘉手納町	47308	本部町		
47353	渡嘉敷村	47326	北谷町	47311	恩納村		
47354	座間味村	47327	北中城村	47313	宜野座村		
47355	粟国村	47328	中城村	47314	金武町		
47356	渡名喜村	47329	西原町	47315	伊江村		
47357	南大東村			47359	伊平屋村		
47358	北大東村			47360	伊是名村		
47361	久米島町						
47362	八重瀬町						

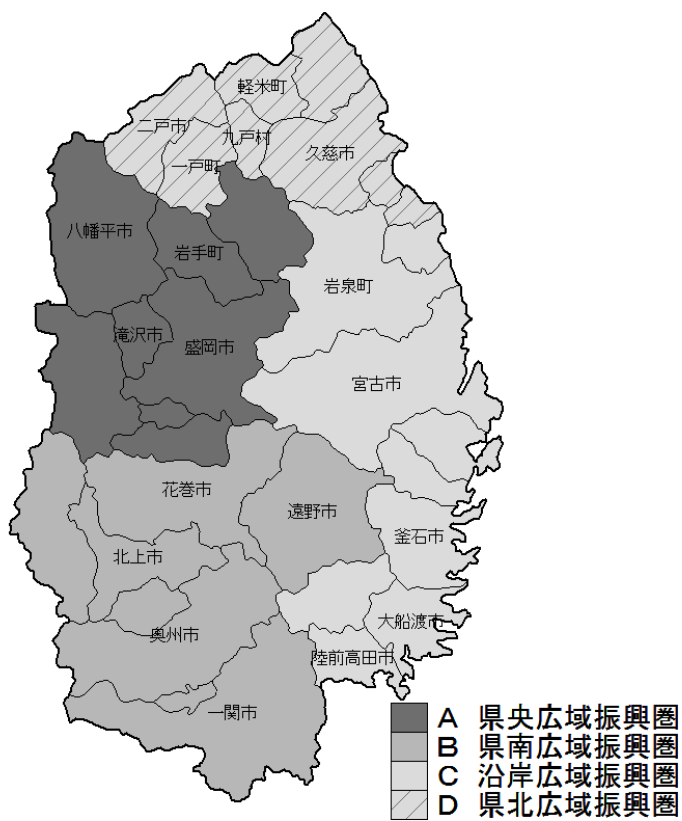
01 北海道



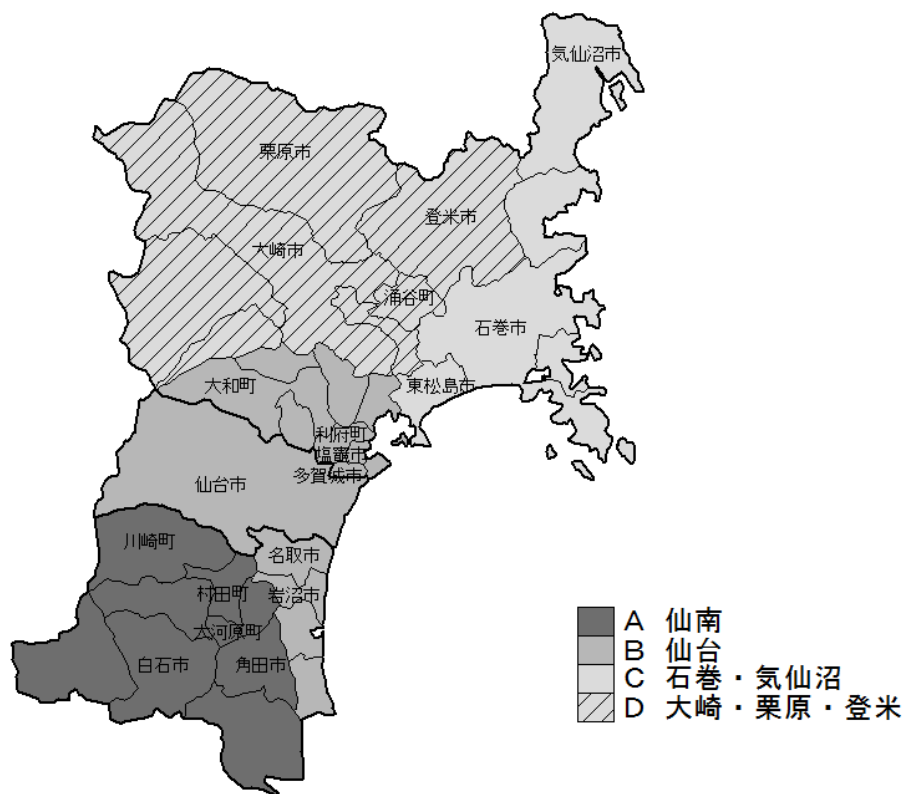
02 青森県



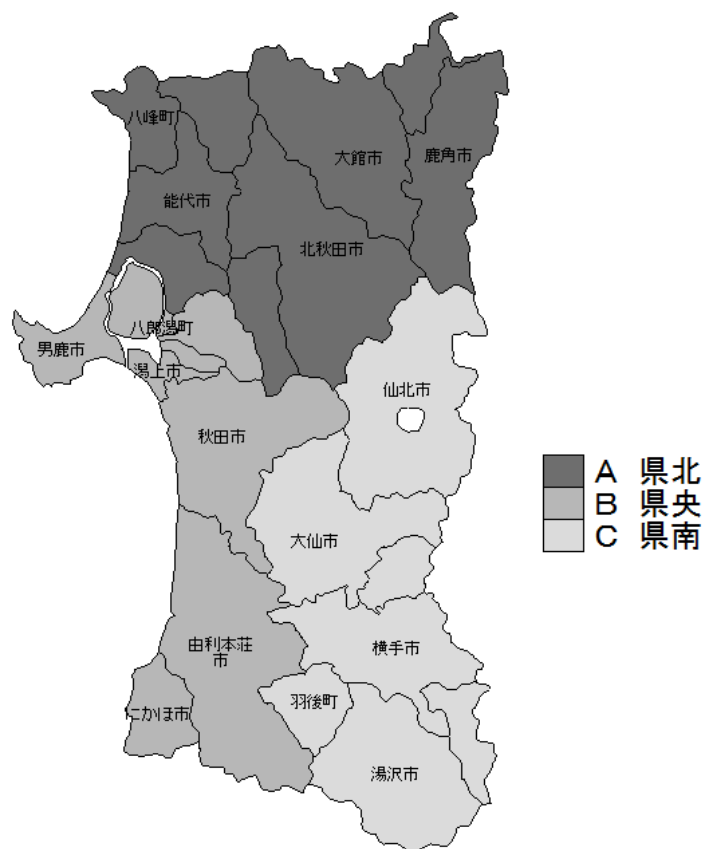
03 岩手県



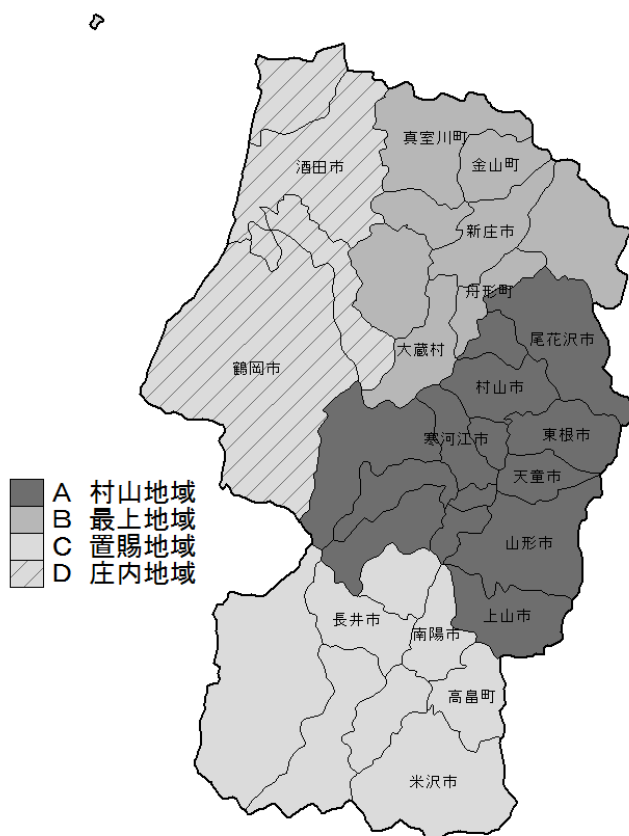
04 宮城県



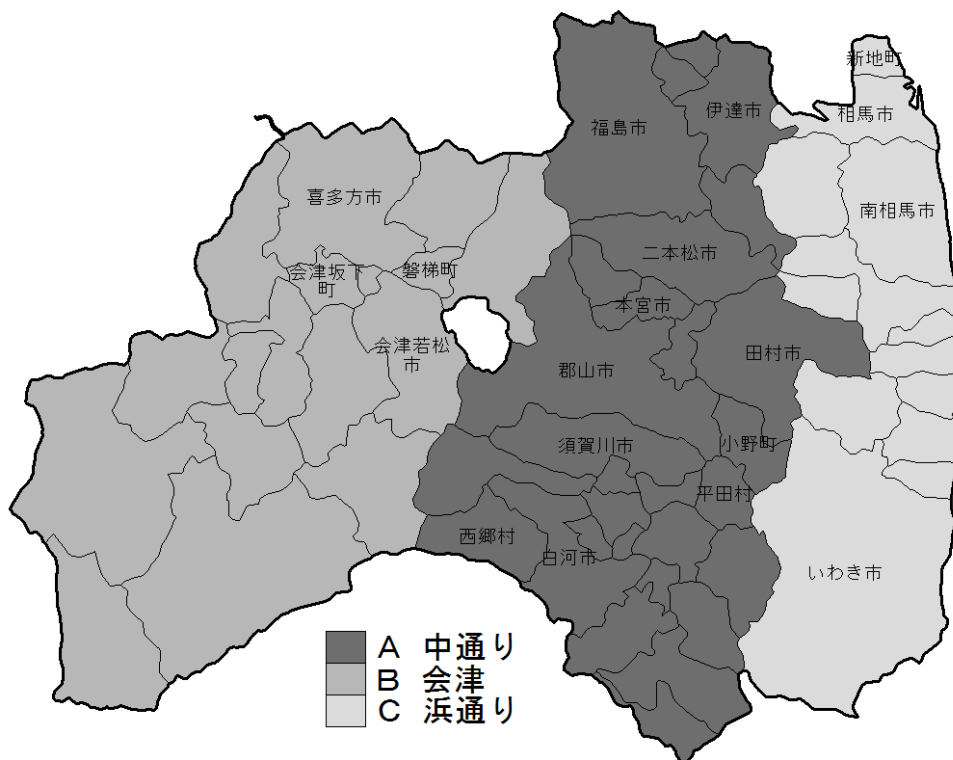
05 秋田県



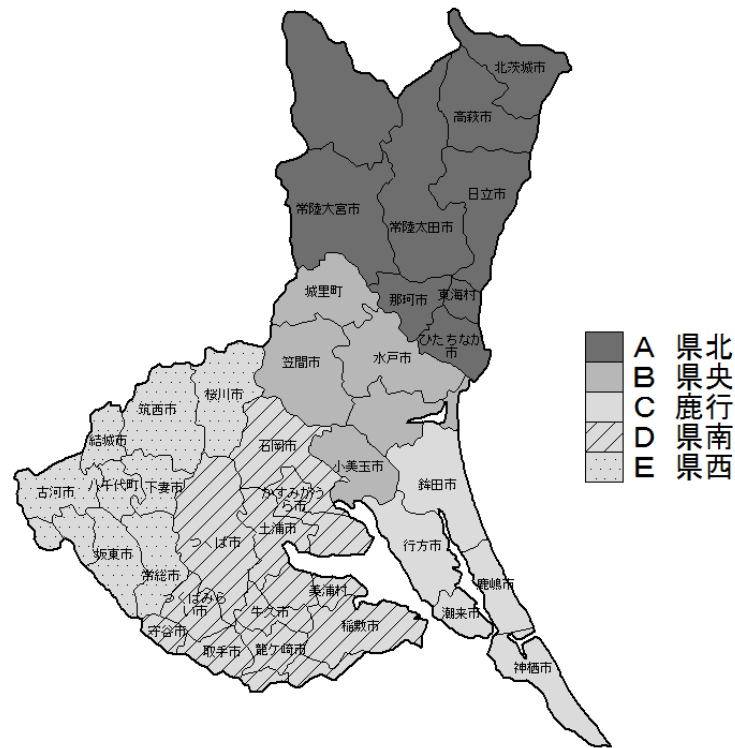
06 山形県



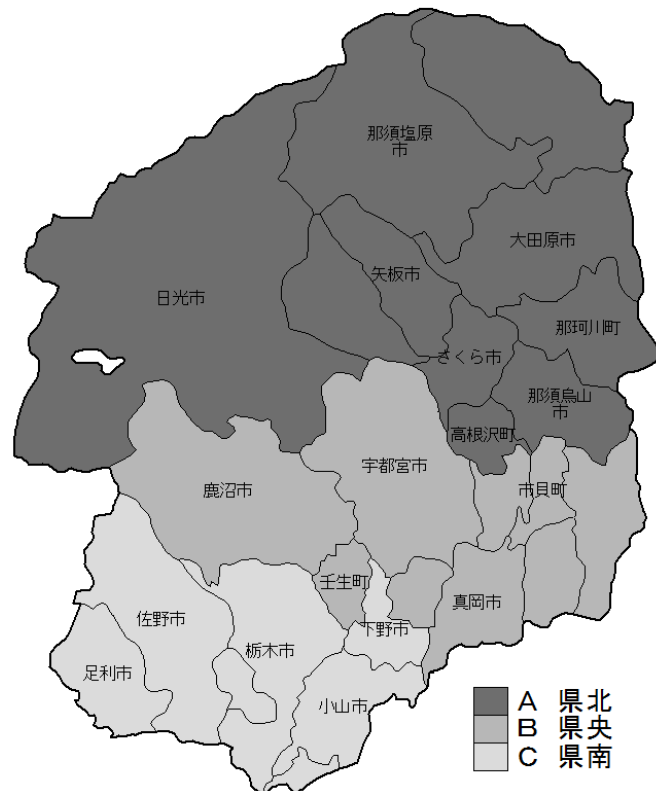
07 福島県



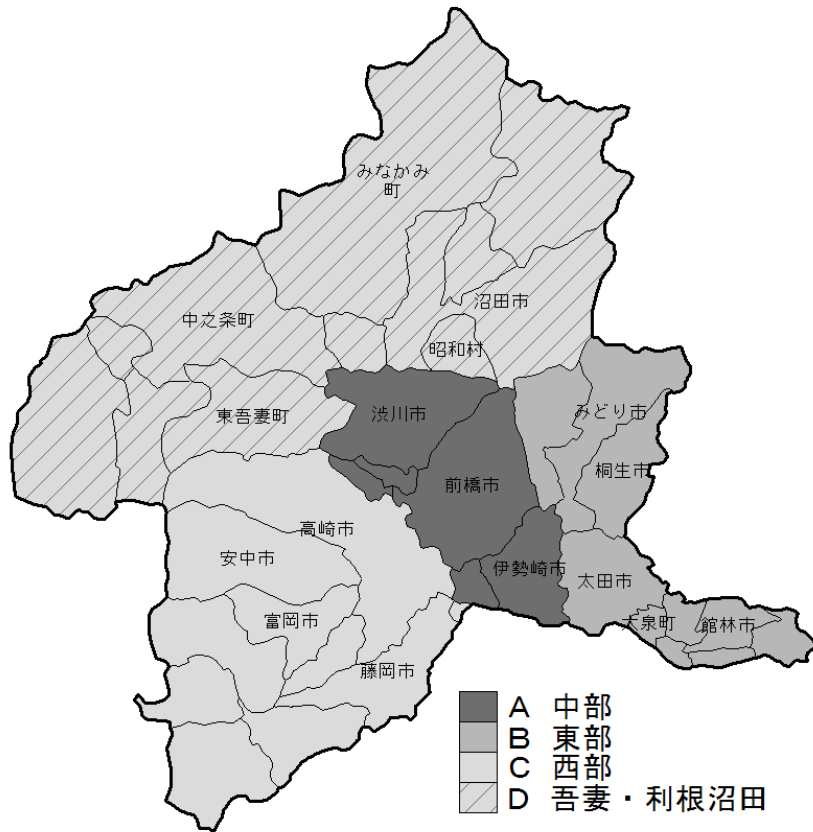
08 茨城県



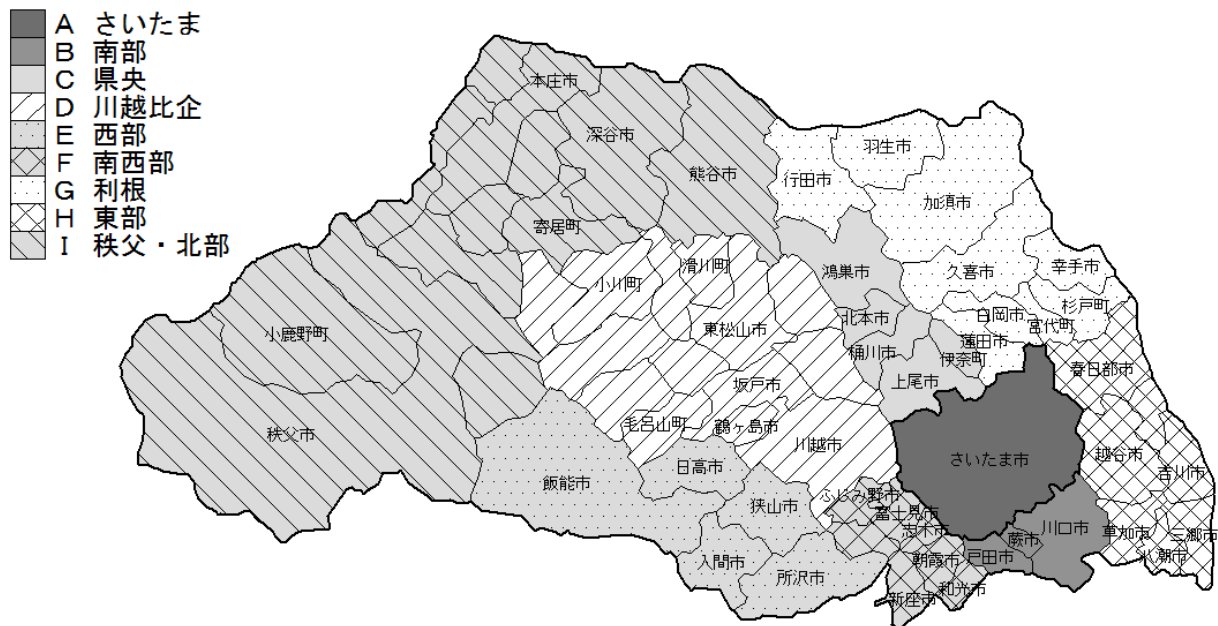
09 栃木県



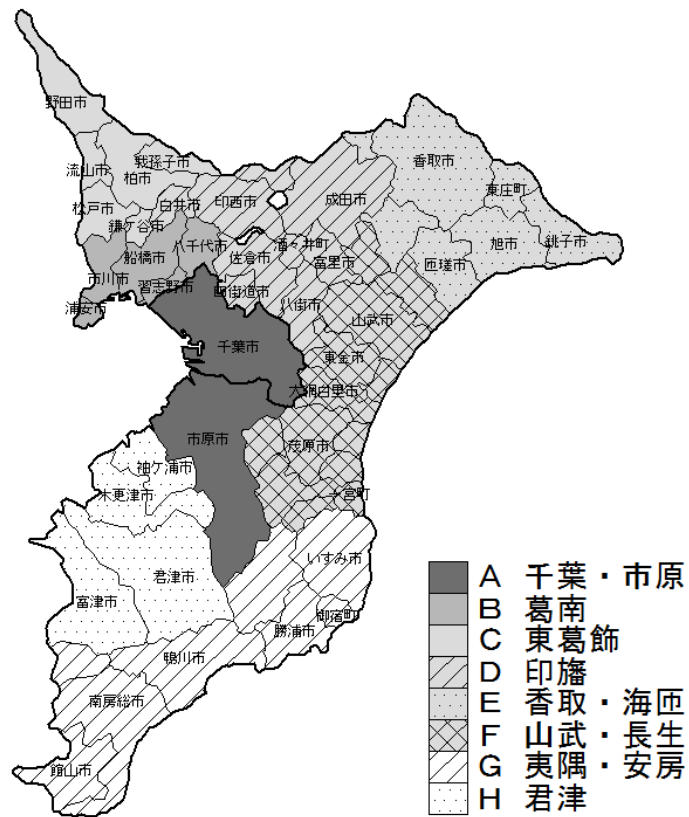
10 群馬県



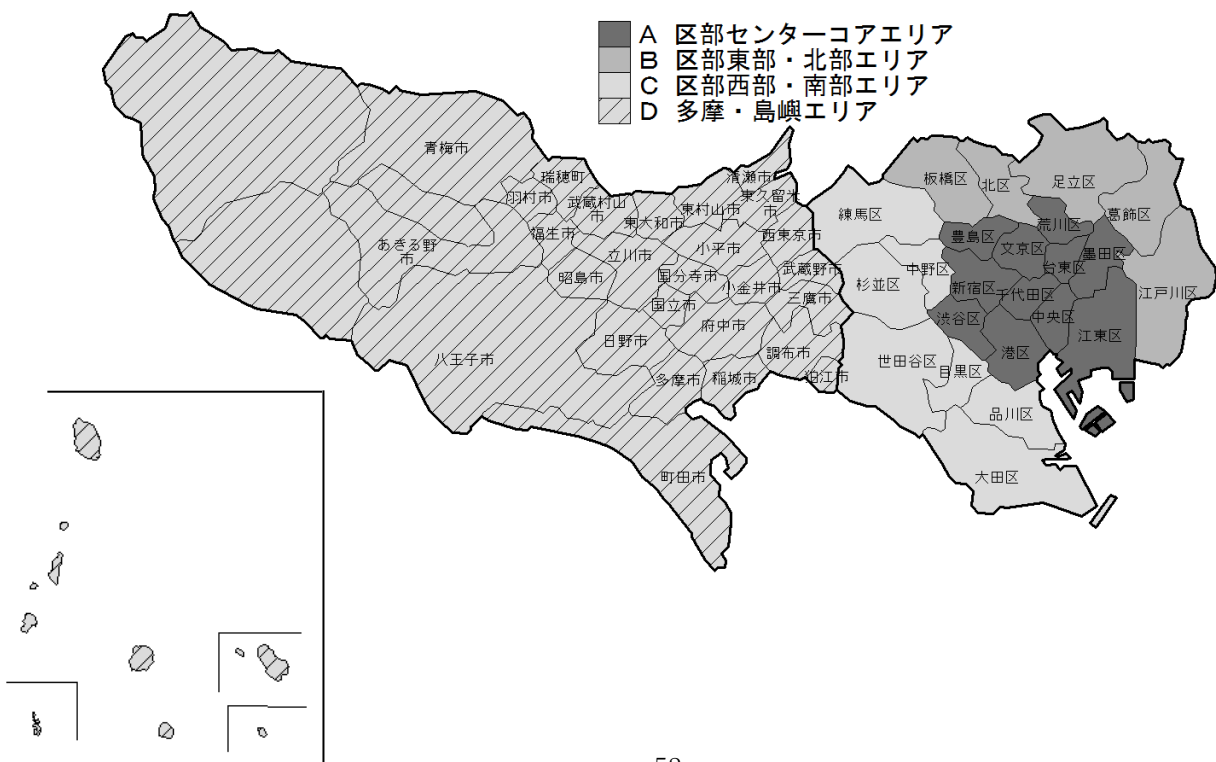
11 埼玉県



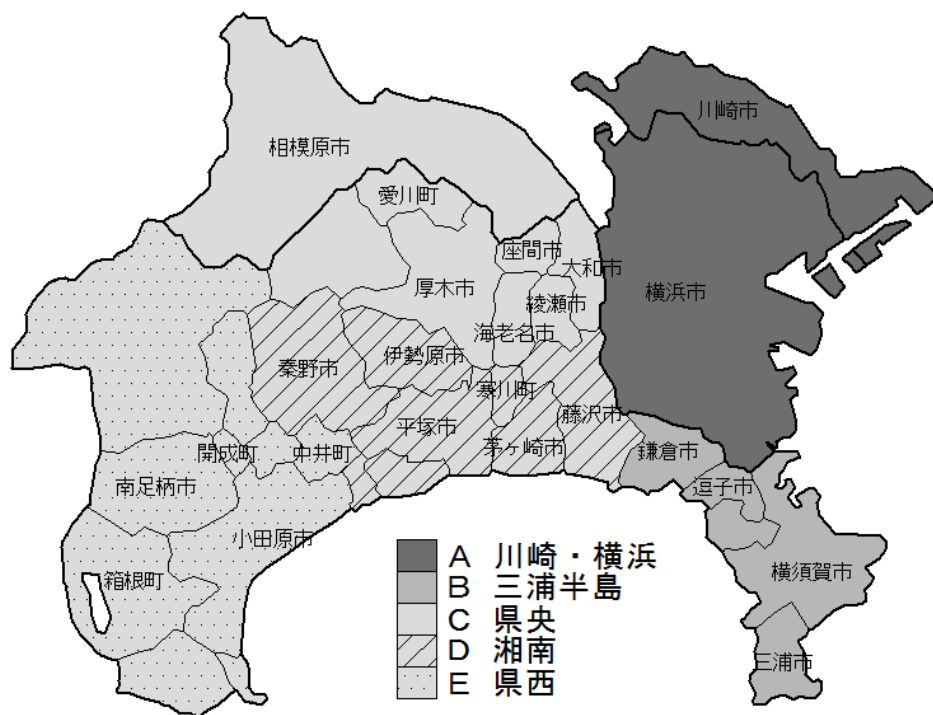
12 千葉県



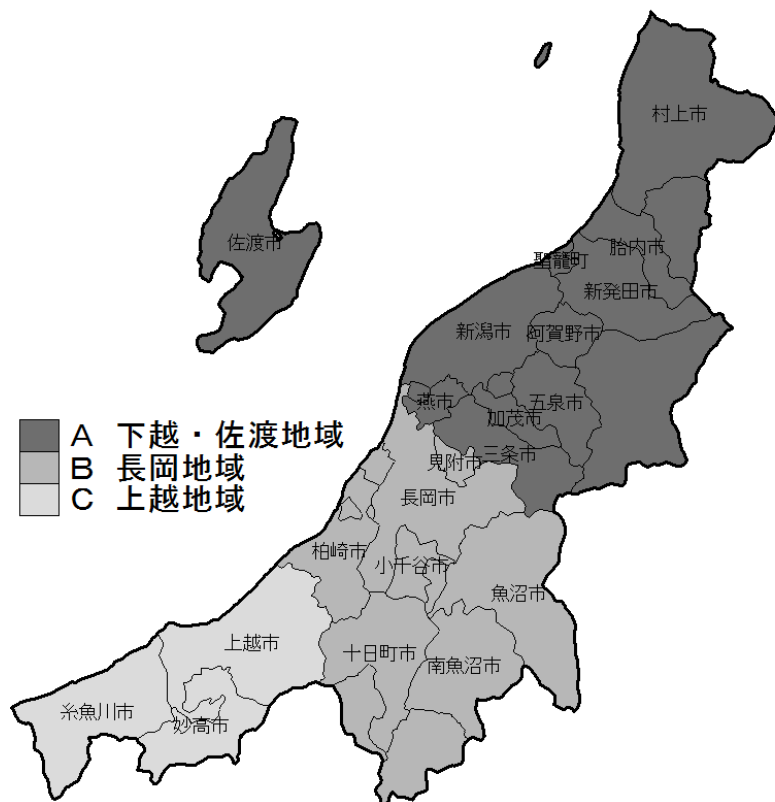
13 東京都



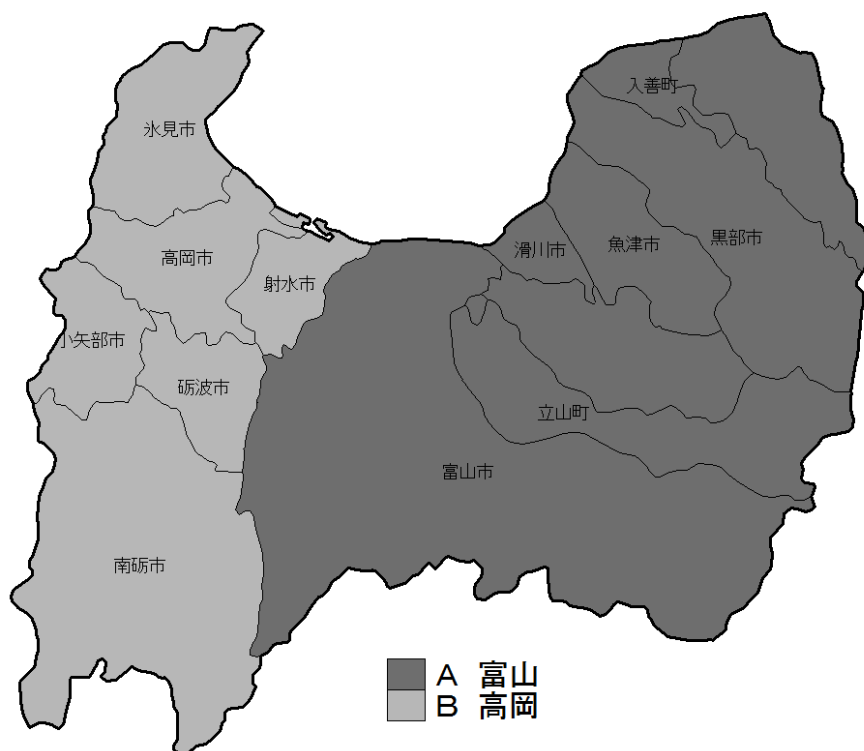
14 神奈川県



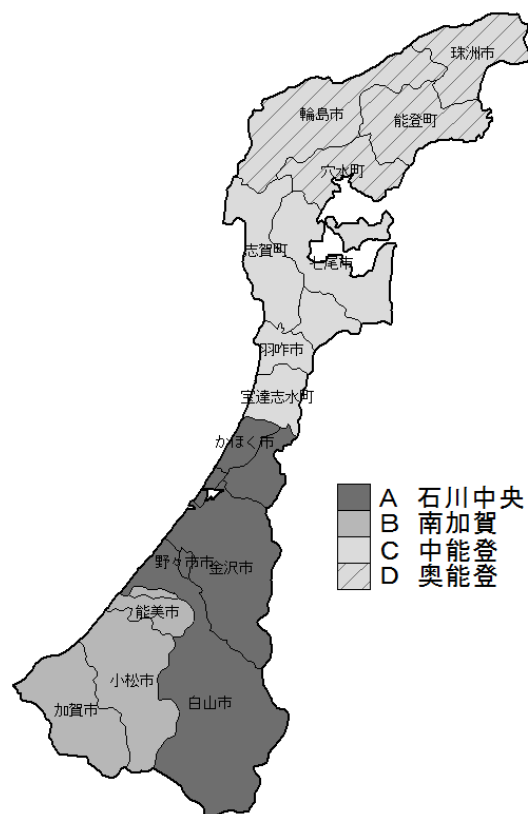
15 新潟県



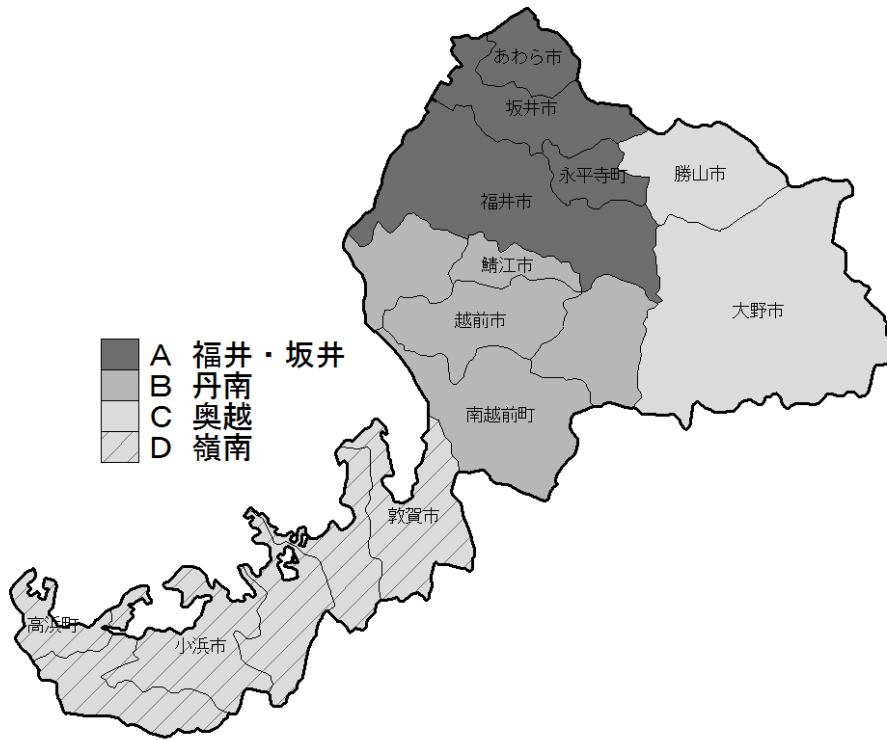
16 富山県



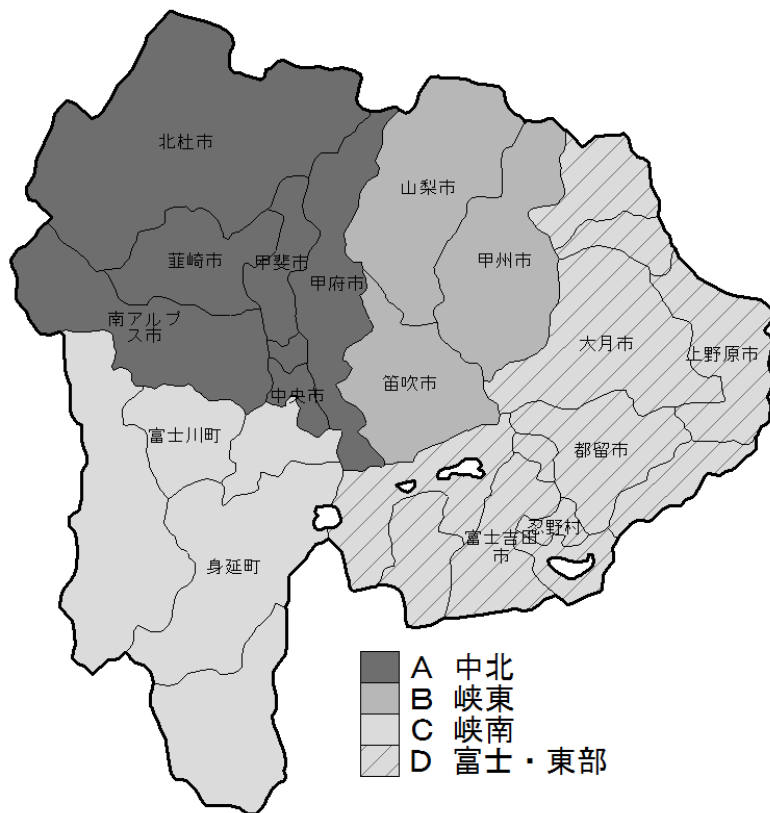
17 石川県



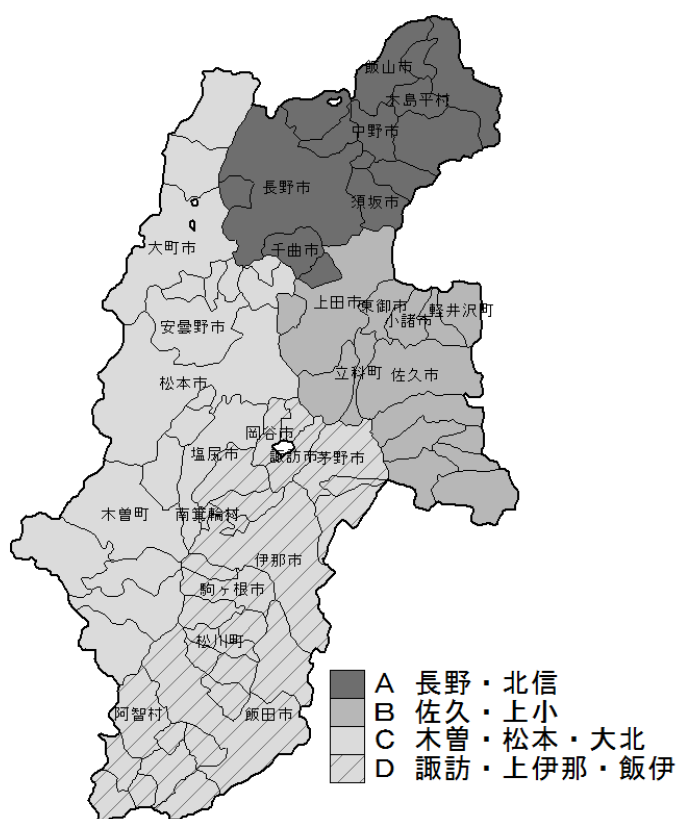
18 福井県



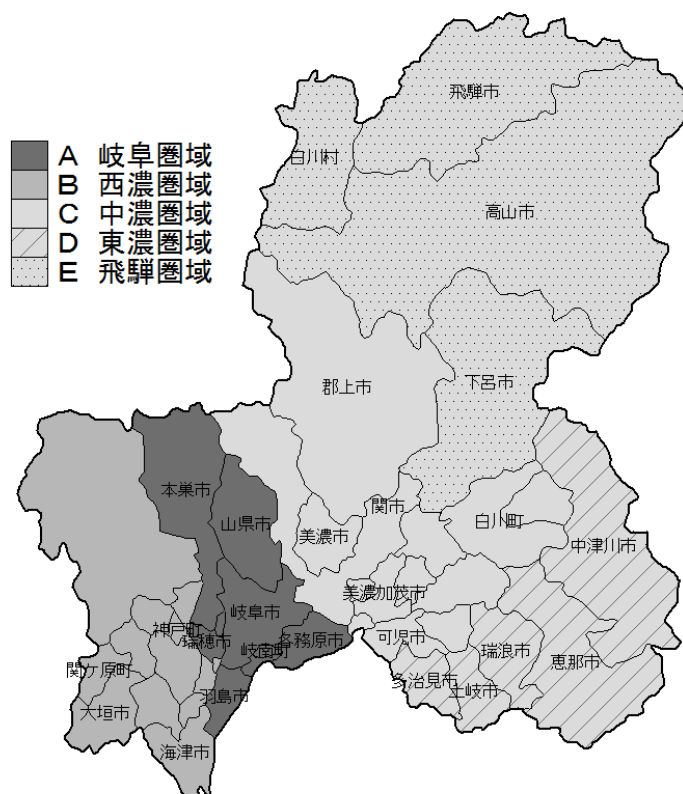
19 山梨県



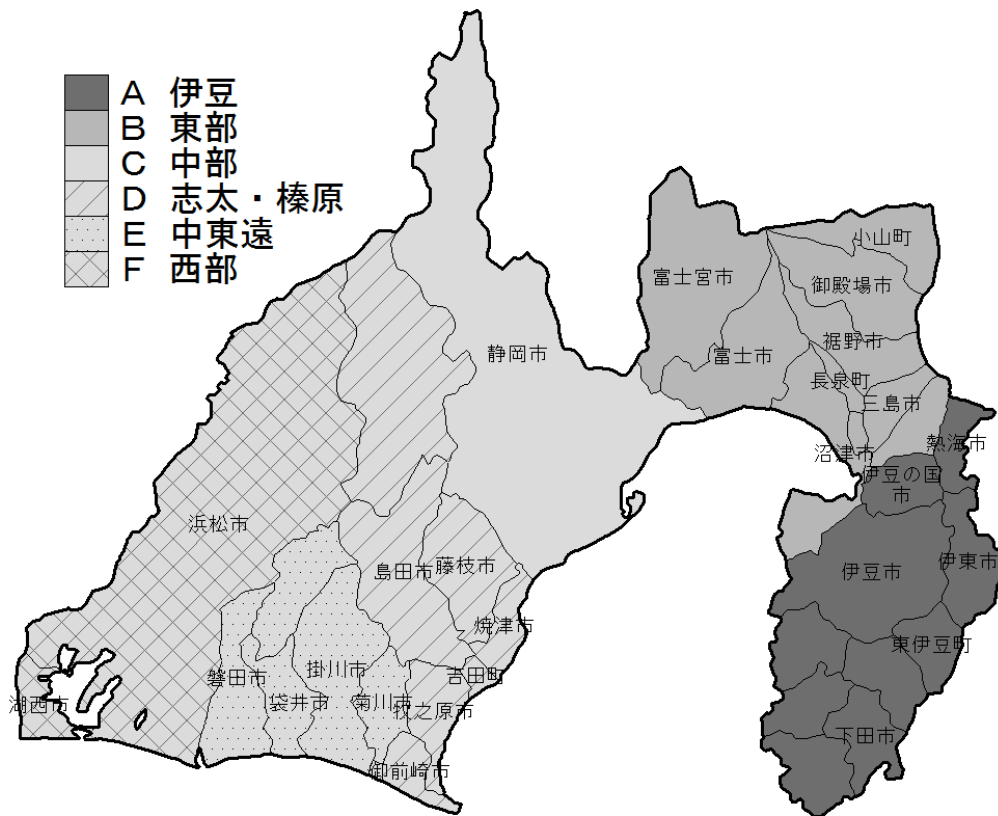
20 長野県



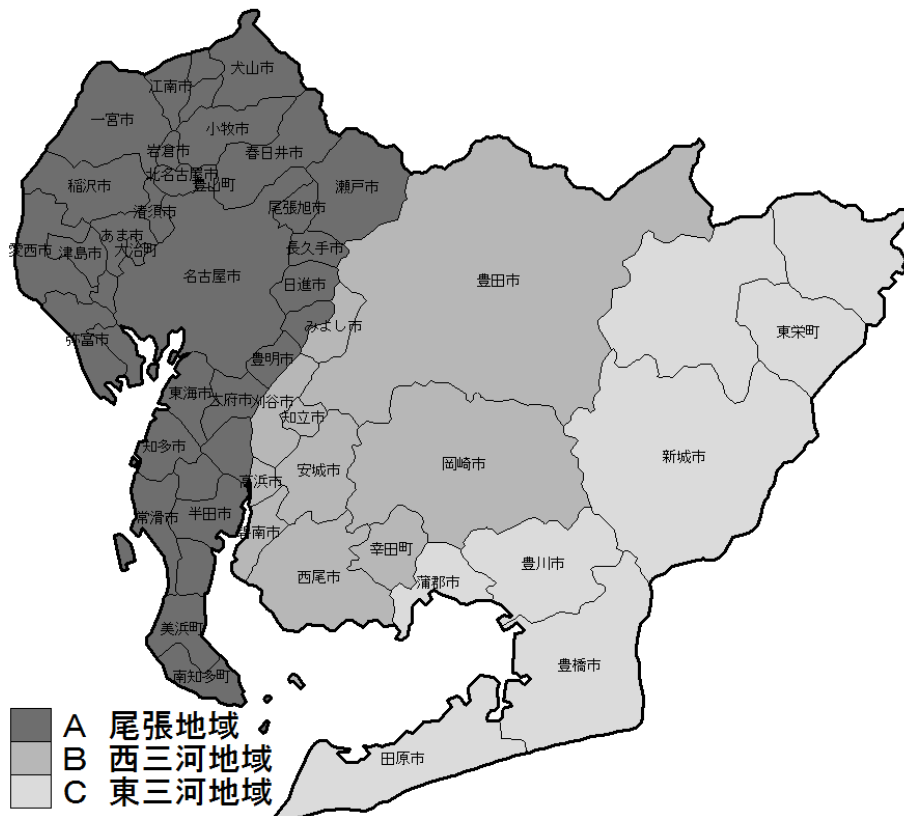
21 岐阜県



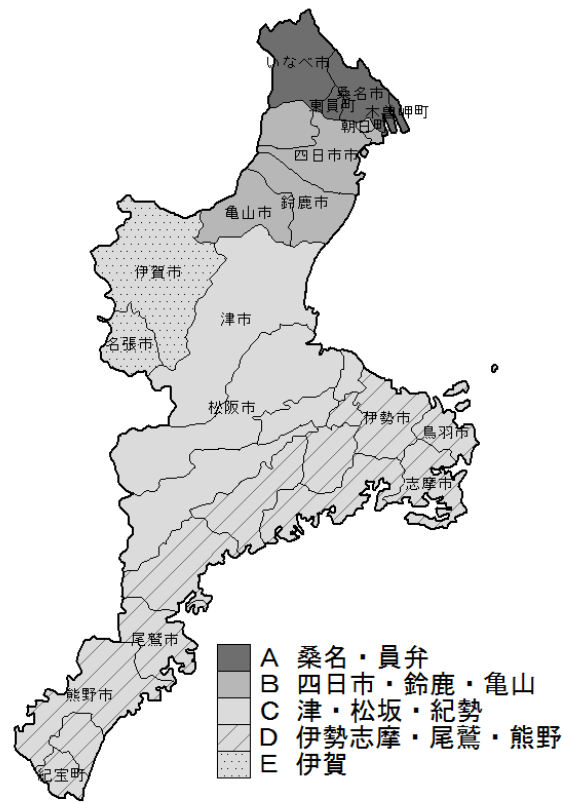
22 静岡県



23 愛知県



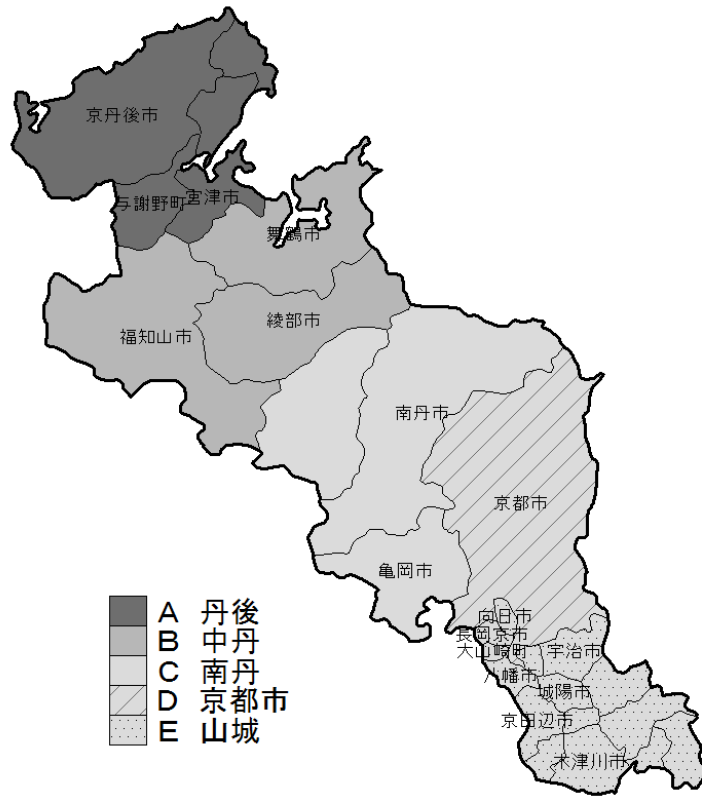
24 三重県



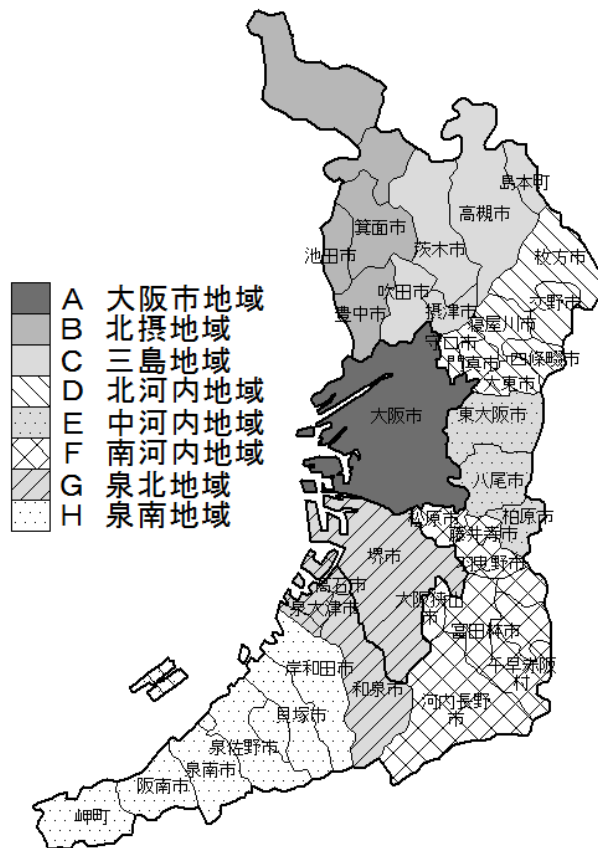
25 滋賀県



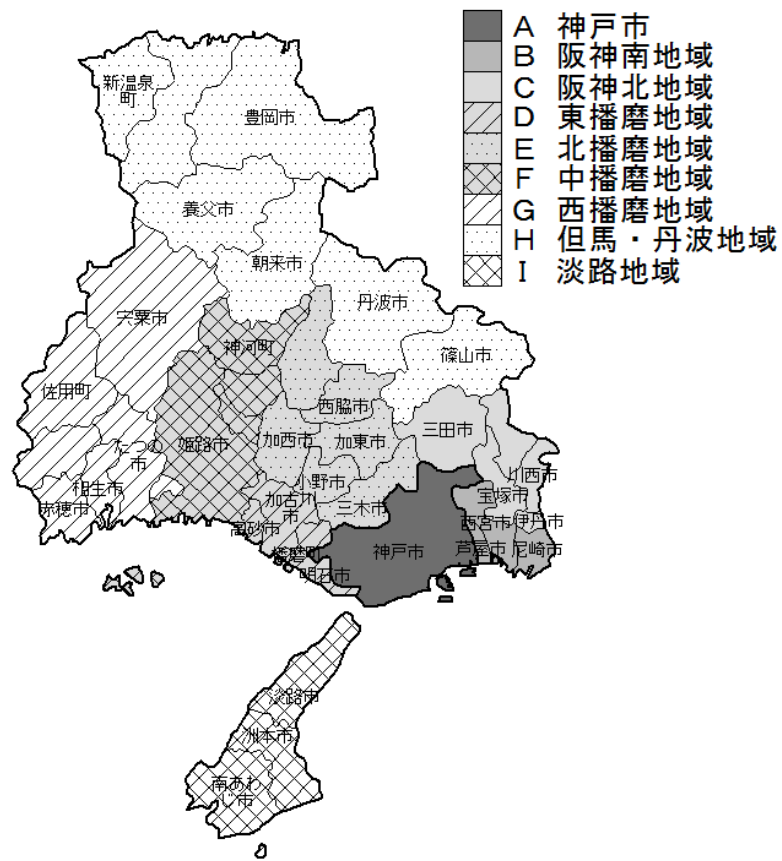
26 京都府



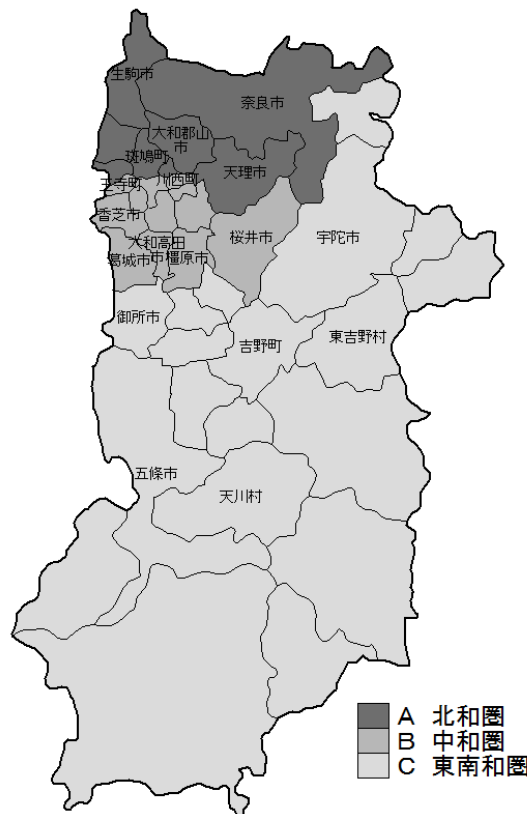
27 大阪府



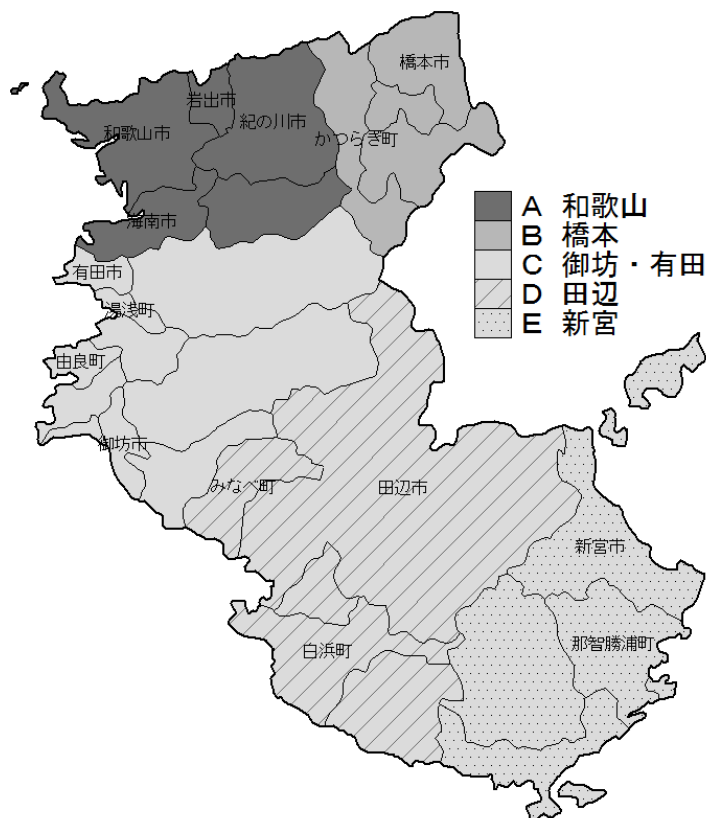
28 兵庫県



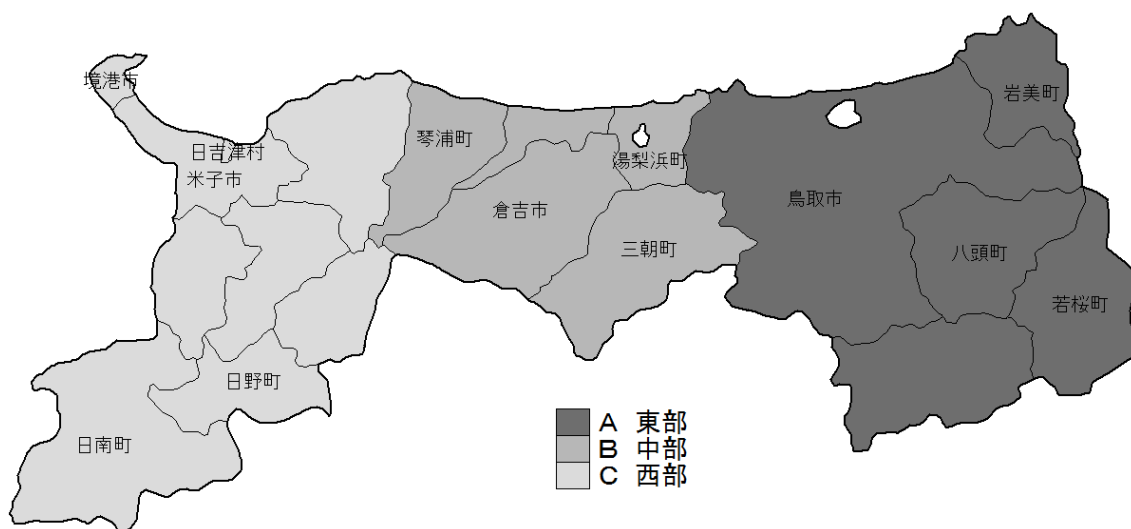
29 奈良県



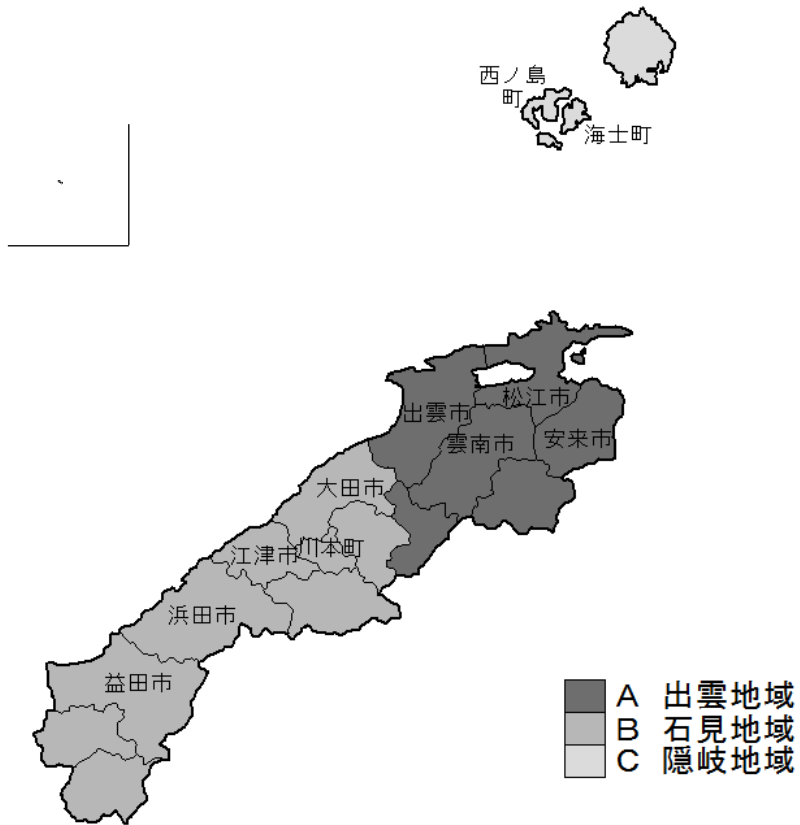
30 和歌山県



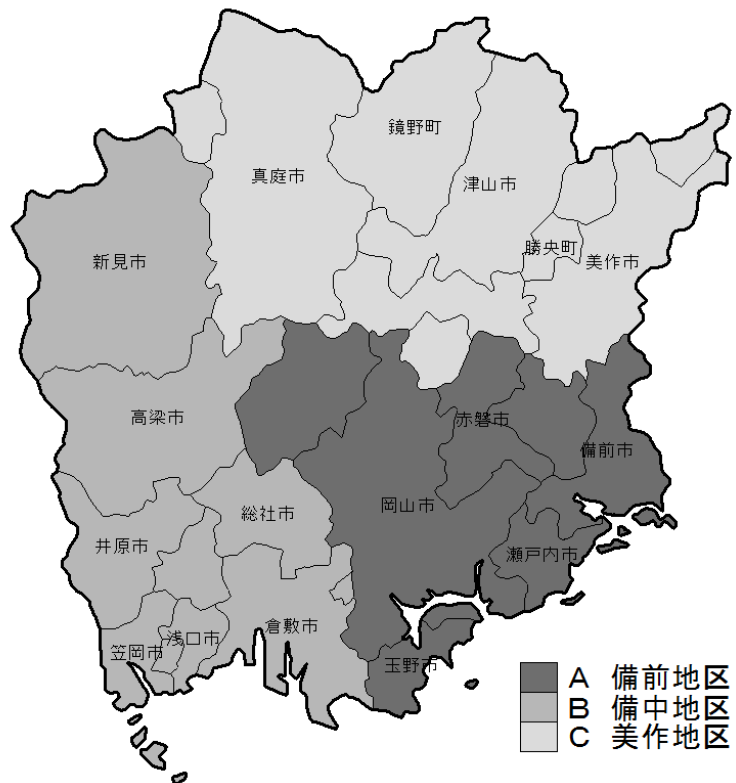
31 鳥取県



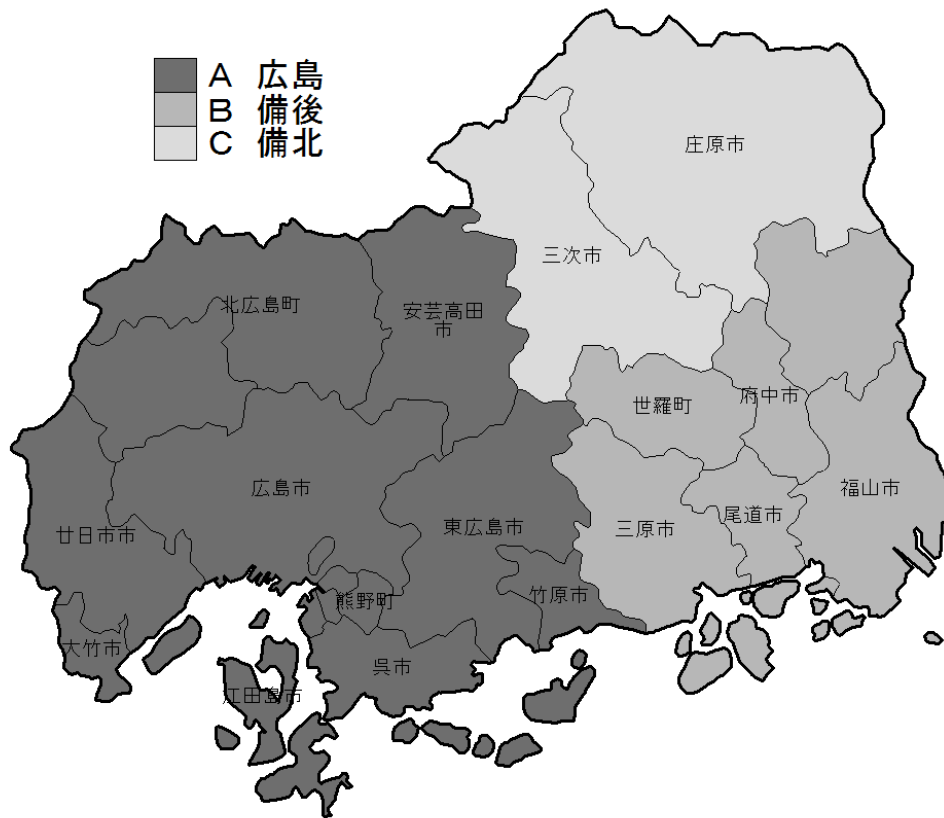
32 島根県



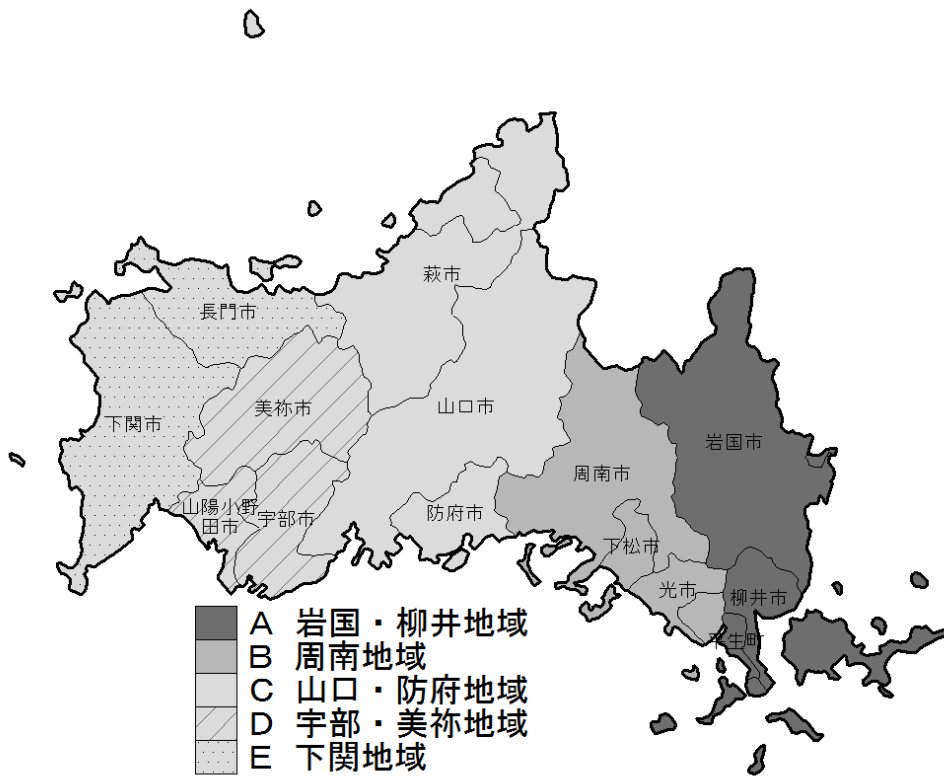
33 岡山県



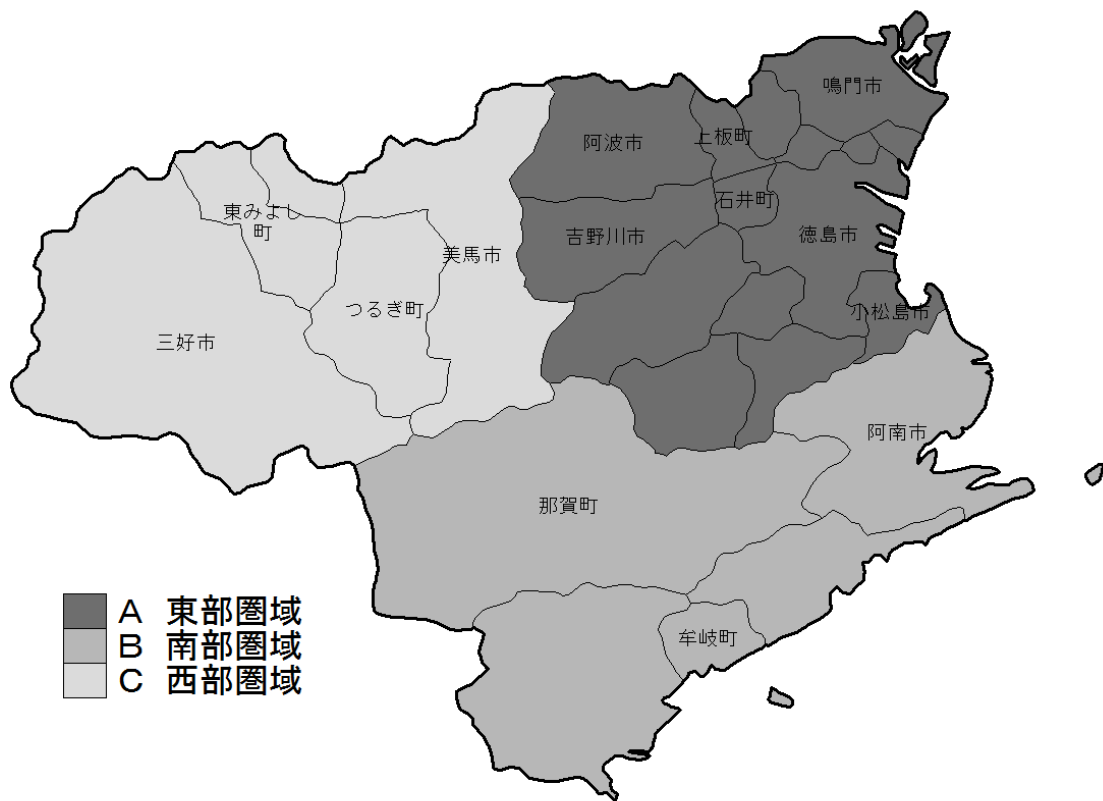
34 広島県



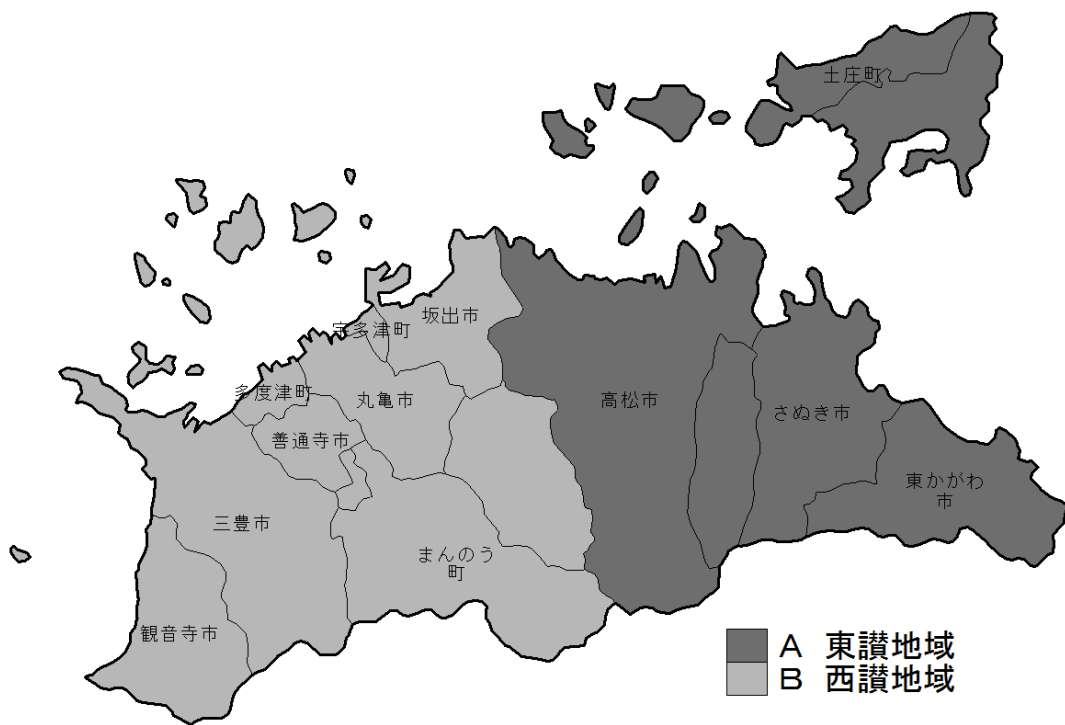
35 山口県



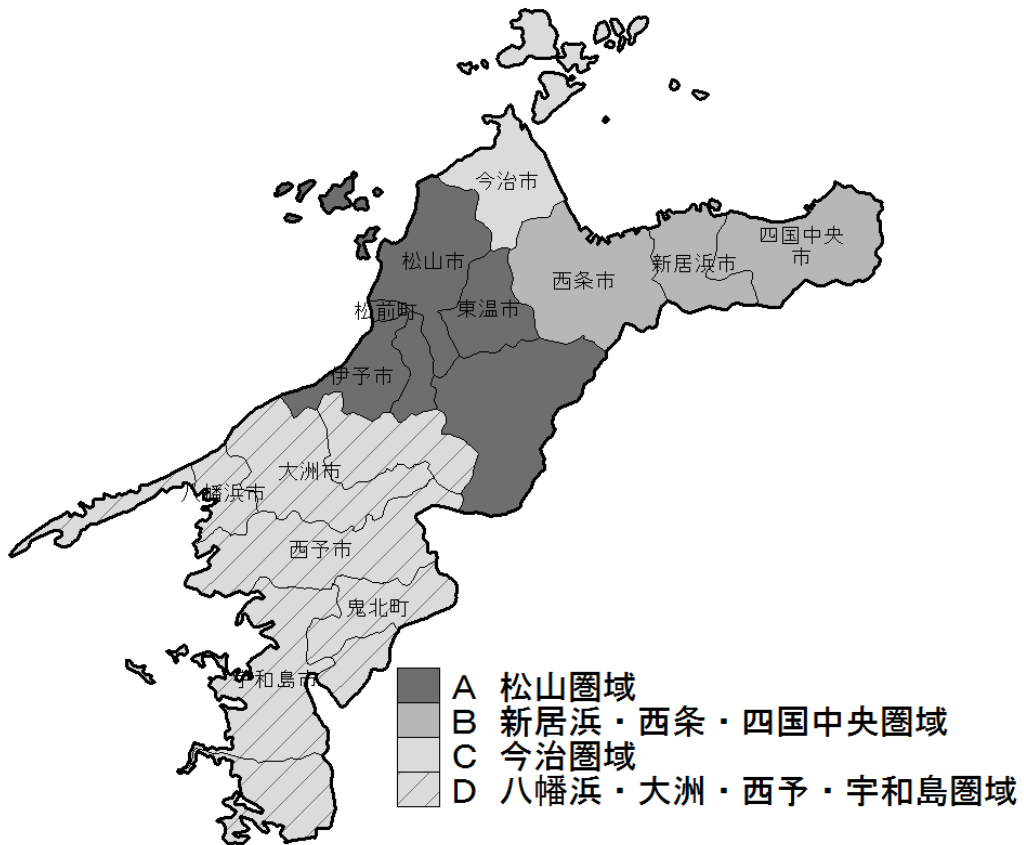
36 徳島県



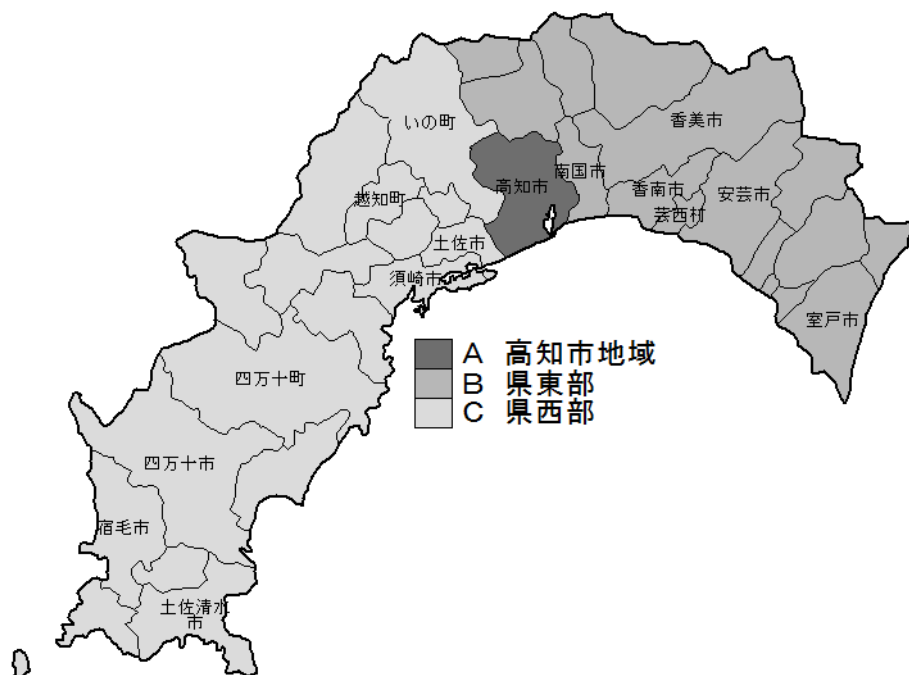
37 香川県



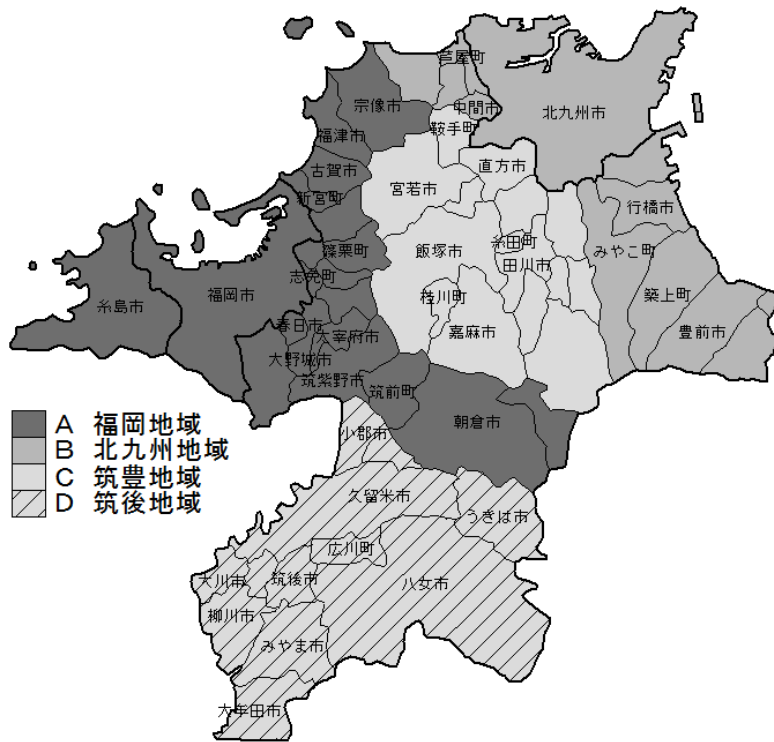
38 愛媛県



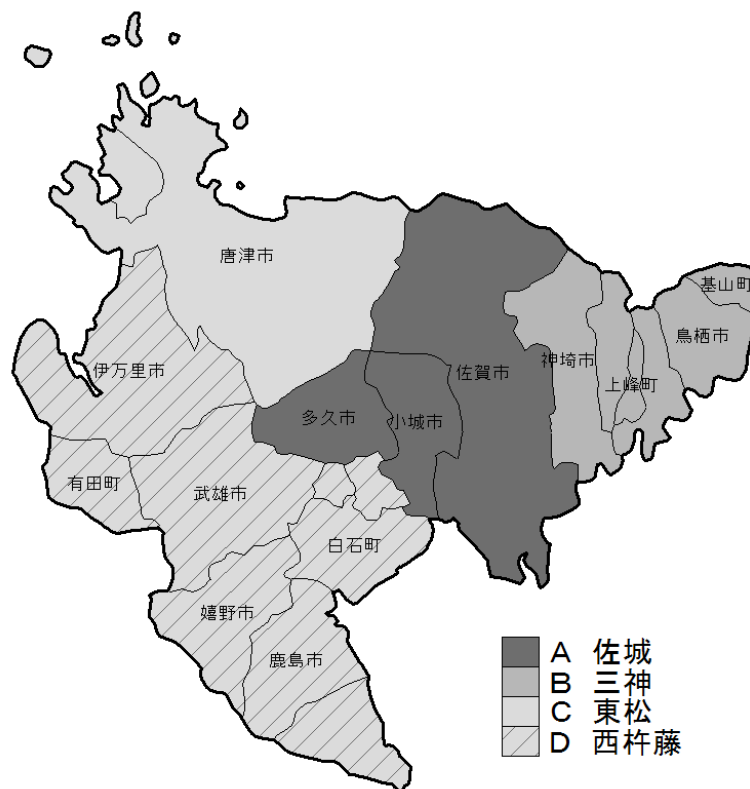
39 高知県



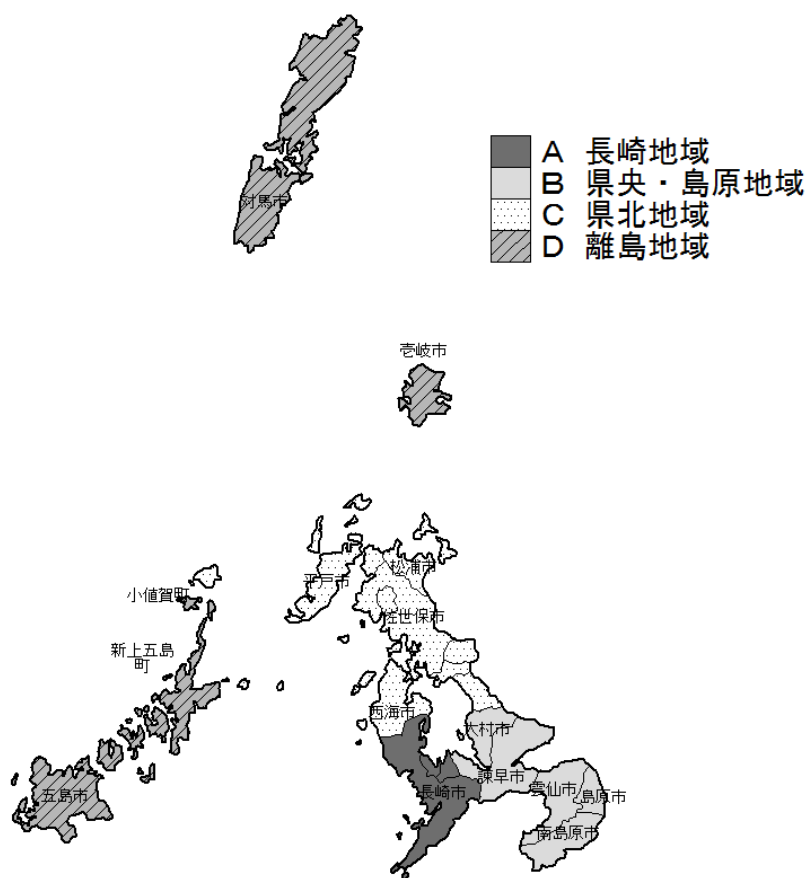
40 福岡県



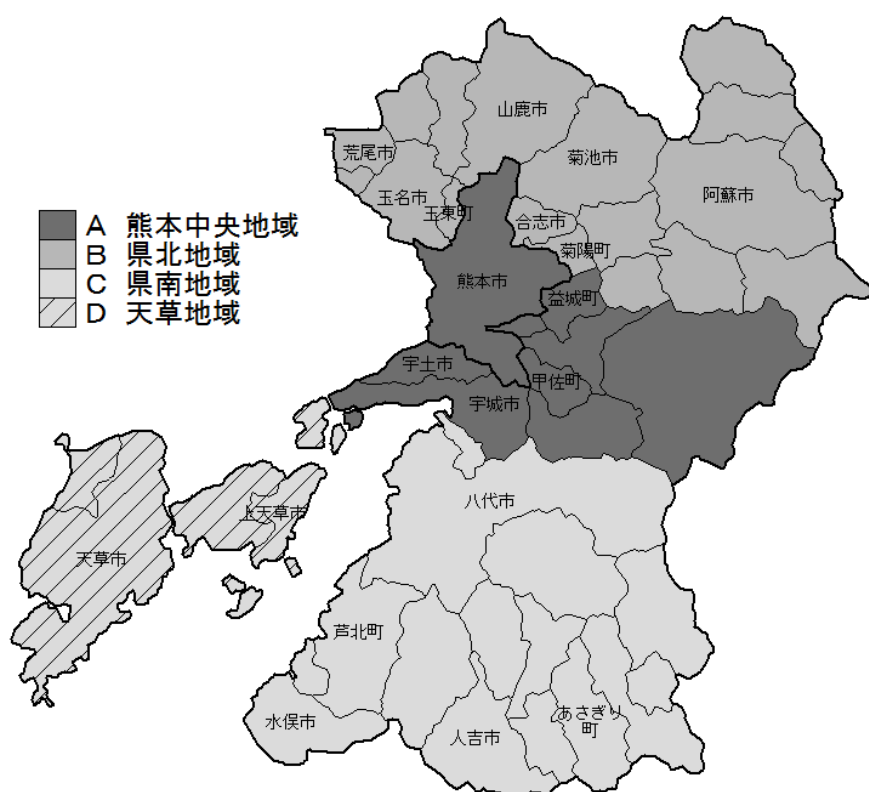
41 佐賀県



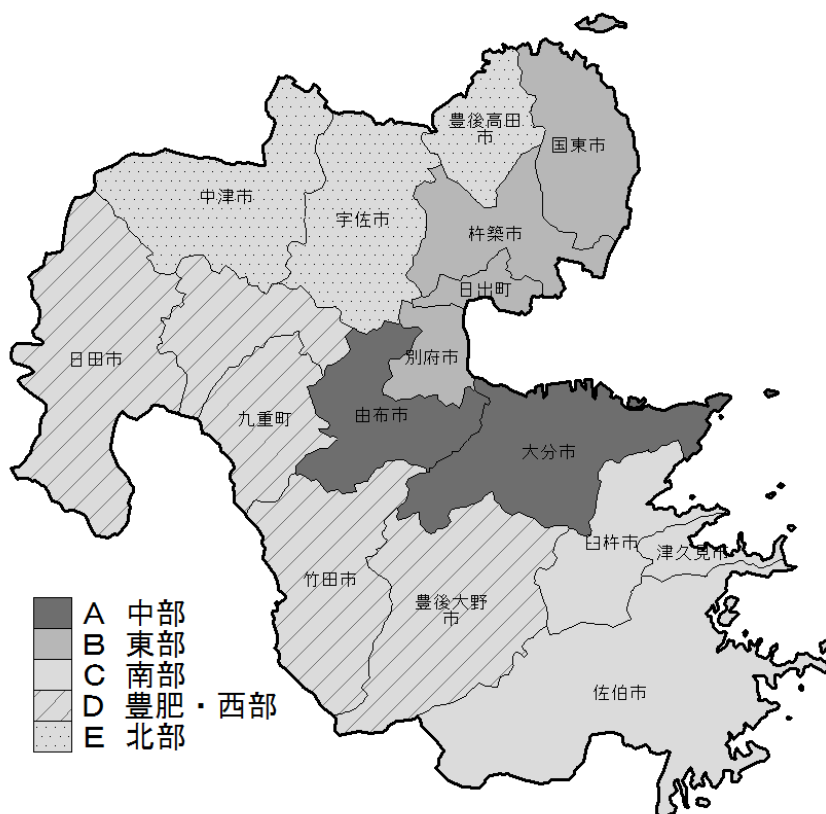
42 長崎県



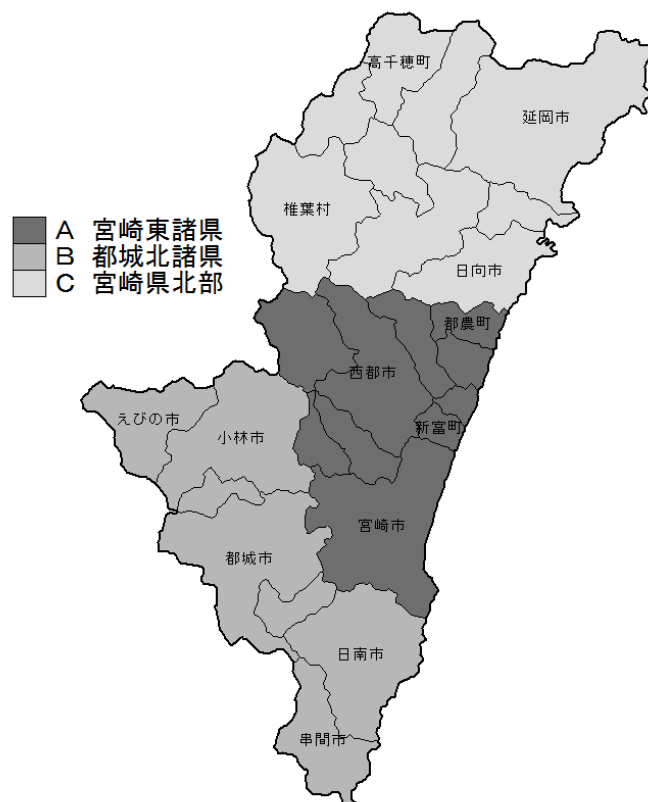
43 熊本県



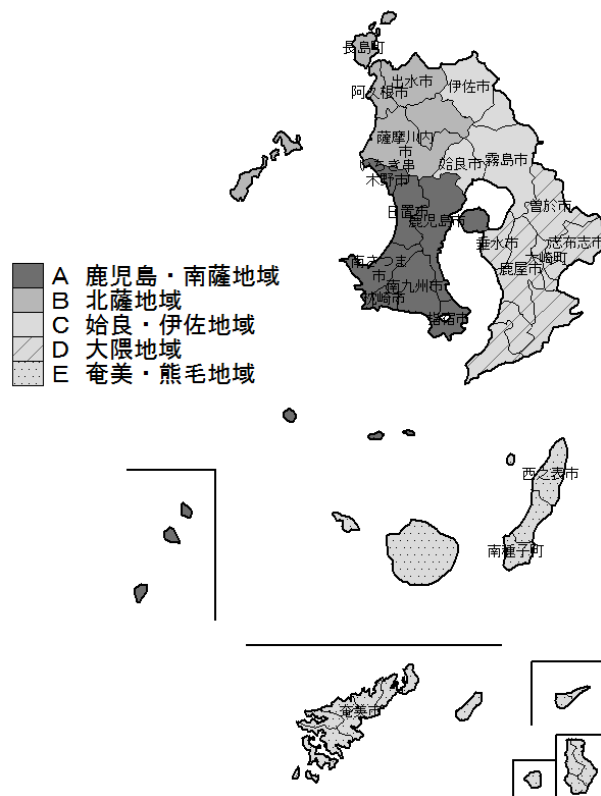
44 大分県



45 宮崎県



46 鹿児島県



47 沖縄県

