


山口県

～輝く 夢あふれる山口県～



豊かな自然と海の幸に恵まれた工業県

山口じまん

水産物



あまのだいくん

工業



山口県はアマダイ（甘鯛）の漁獲量が、平成22年から2年連続で全国第1位です。

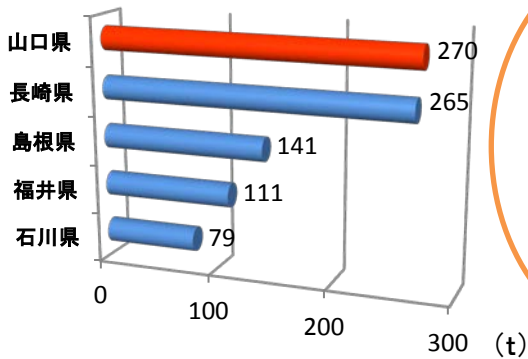
アマダイは、身が「甘い」ことからその名が付けられたとも言われますが、京都ではグジと呼ばれ、伝統的な料理に多く利用されています。

萩・仙崎に水揚げされるアマダイは漁場が近いので鮮度が良く、全国から高級魚として高く評価されており、「やまぐちの甘だい」として、県内外にPRしています。

山口県が「工業県」であることを示すものとして「製造品出荷額等」があります。1年間に県内の工場で作られた製品等の出荷額などを集計した、県内工業の「売上げ」のようなものです。

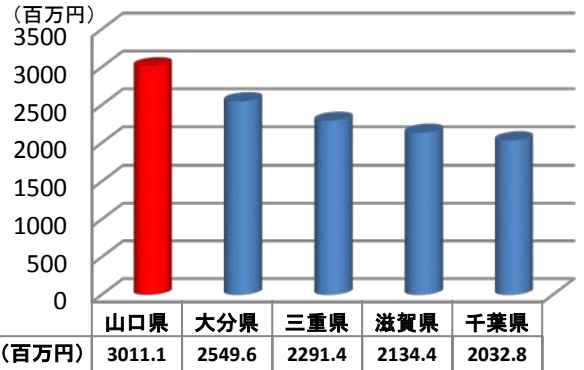
一つの事業所または従業者一人がどれだけ効率的に製造品出荷額等を産み出しているかをみると、平成23年は1事業所当たり、従業者1人当たりで、平成22年に引き続き全国第1位となっています。

アマダイ類漁獲量（平成23年）



農林水産省：平成23年 海面漁業生産統計

1事業所当たり製造品出荷額(平成23年)



総務省、経済産業省：平成24年経済センサス-活動調査



山口県PR本部長ちよるる

おいでませ山口へ

山口県は、本州の西端に位置し、三方を日本海、響灘、周防灘に開かれ、秋吉台（あきよしだい）や温泉等の豊かな自然や、源平合戦や明治維新発祥の地としてわが国の歴史の変遷を物語る多くの歴史的遺産にも恵まれています。

面積は、約6,100平方キロメートルで、面積の約7割が森林です。中央部を東西に中国山地が走り、大きく、瀬戸内海沿岸地域、内陸山間地域、日本海沿岸地域の3つの地域に分けられます。

これら3地域の気候は、日本海側気候と瀬戸内海式気候に分けられ、日本海側気候に属する内陸山間及び日本海沿岸地域の一部では、冬季に積雪を記録することもあります。瀬戸内海式気候の瀬戸内海沿岸地域はおおむね温暖です。災害も比較的少なく、全体として住み良い県といわれています。

約1,500キロメートルに及ぶ長い海岸線（海岸線延長全国第6位）をもつ海は、穏やかな瀬戸内海と、北長門（きたながと）海岸国定公園に代表される荒々しい日本海という異なった表情を持ち、北と南で鮮やかなコントラストを見せてくれます。また沿岸・沖合域には、およそ240の島々が点在し、このうち21の離島は、県民の生活の場となっています。

中国山地の西端に位置する山々は、我が国最大のカルスト台地と鍾乳洞をもつ秋吉台国定公園、原生林と渓谷美の西中国山地国定公園等の景勝地があり、四季折々に変化に富んだ顔を見せてくれます。