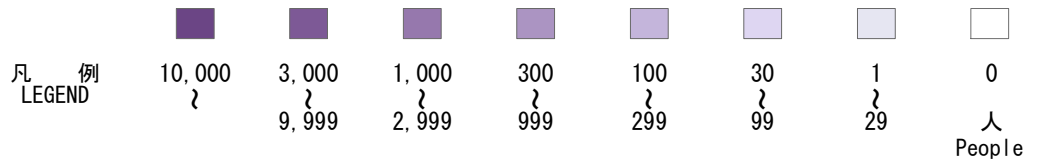


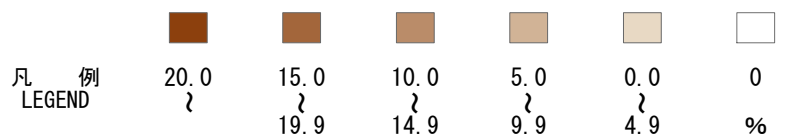
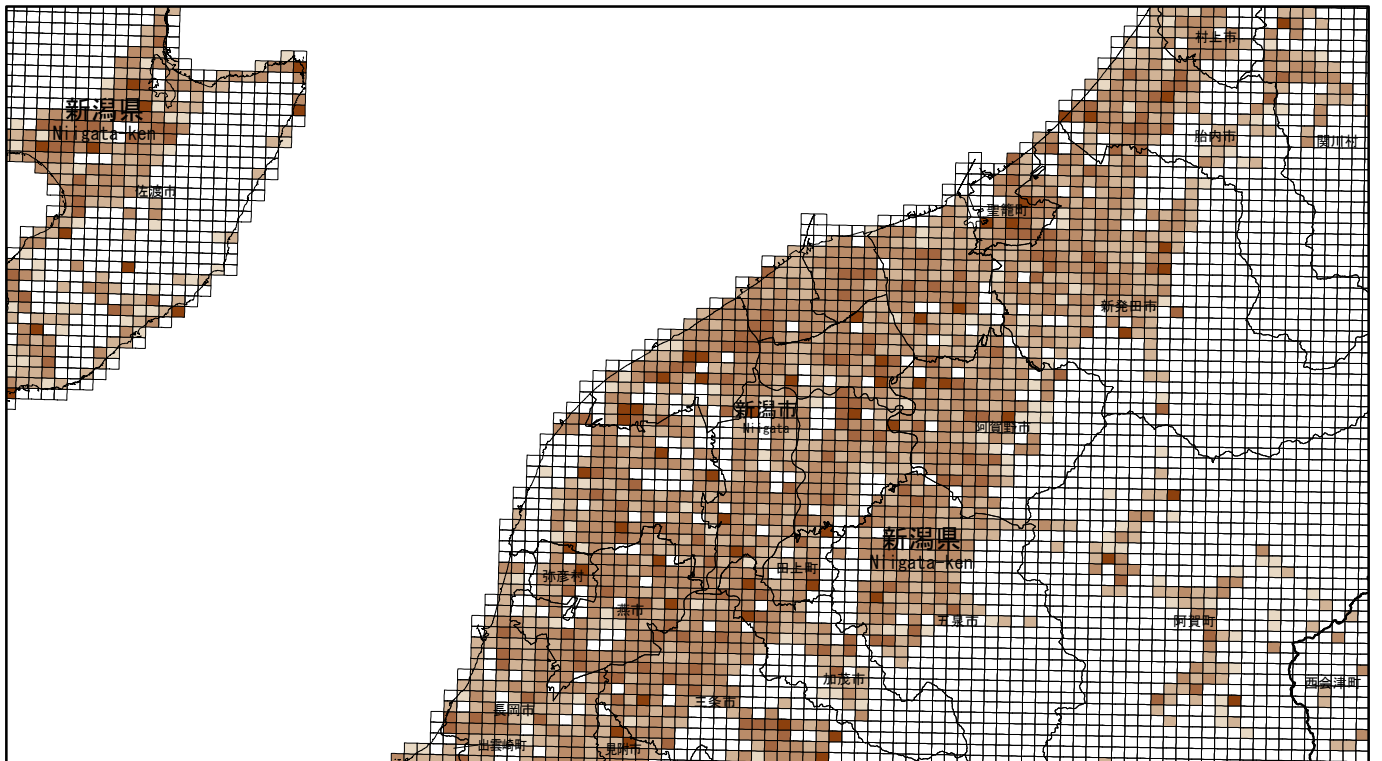
(1) 人口総数
 Total Population

[基準(1Km)地域メッシュ地図]



(2) 15歳未満人口の割合
 Proportion of Child Population

[基準(1Km)地域メッシュ地図]



地域メッシュ統計地図は、国土交通省の「国土数値情報」を利用して作成しています。