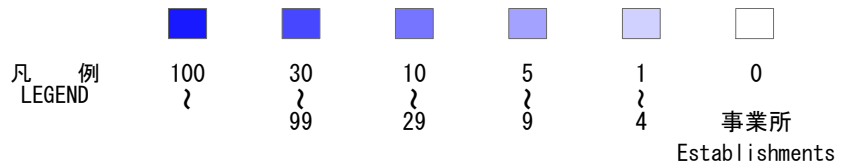
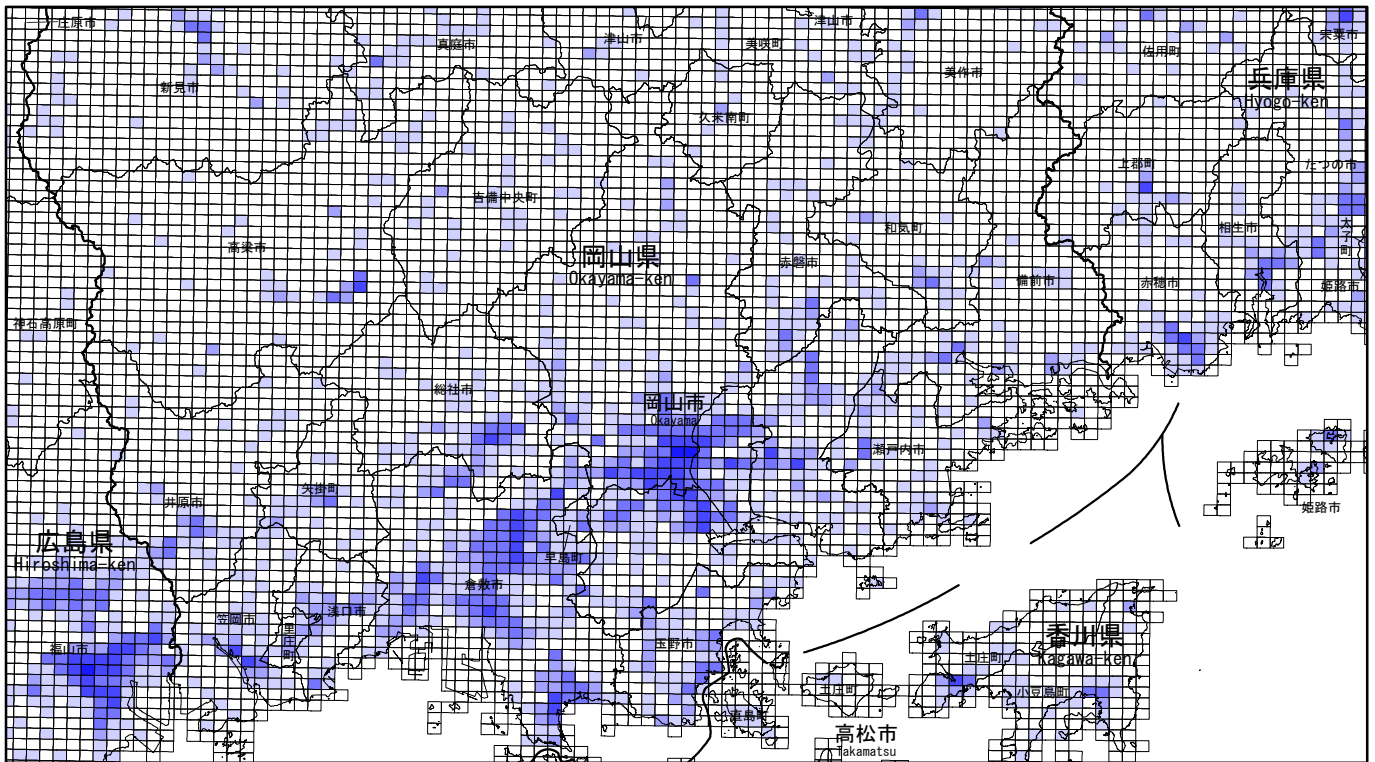


(7) 生活関連サービス業, 娯楽業事業所数

Number of Living-Related and Personal Services and Amusement Services Establishments

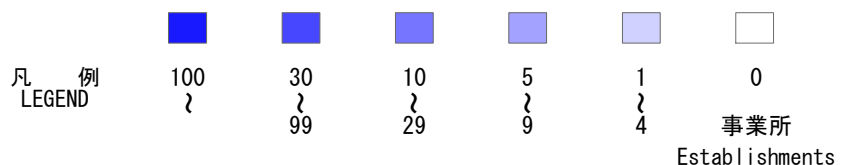
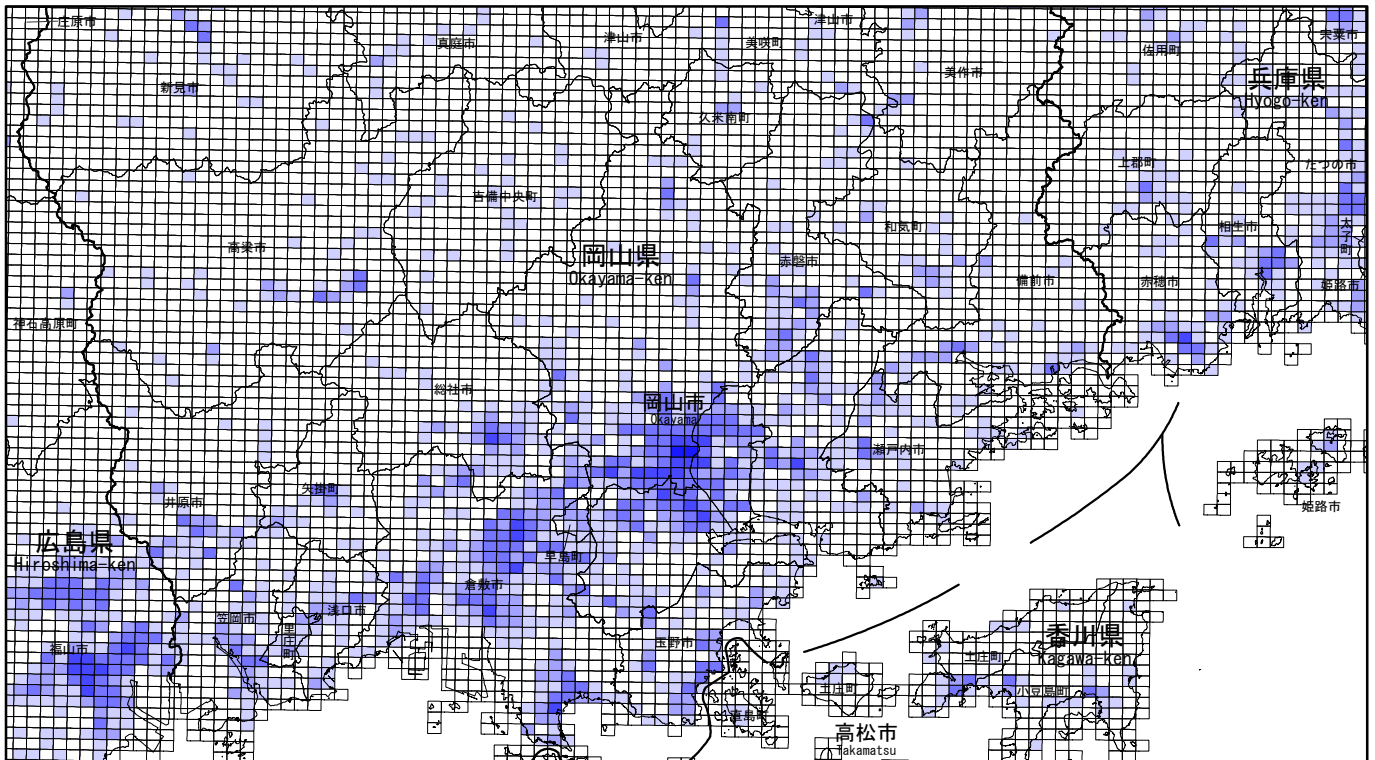
[基準(1Km)地域メッシュ地図]



(8) 医療, 福祉事業所数

Number of Medical, Health Care and Welfare Establishments

[基準(1Km)地域メッシュ地図]



地域メッシュ統計地図は、国土交通省の「国土数値情報」を利用して作成しています。