

平成 21 年経済センサス - 基礎調査に関する 地域メッシュ統計 － 結果の概要 －

総務省では、平成 21 年経済センサス - 基礎調査に関する地域メッシュ統計を編成しました。

1 平成 21 年経済センサス - 基礎調査に関する地域メッシュ統計

「平成 21 年経済センサス - 基礎調査に関する地域メッシュ統計」は、平成 21 年 7 月 1 日現在で実施された調査結果を、緯度・経度に基づき、地域を隙間なく網の目（メッシュ）の区域（約 1 km 四方の基準地域メッシュ、約 500m 四方の 2 分の 1 地域メッシュ）に分けて、それぞれの区域に関する統計データを編成したものです。

2 編成の方法

平成 21 年経済センサス - 基礎調査において調査された事業所の所在地情報（住所）から、各事業所の緯度・経度を求め、その結果を基に各地域メッシュの区画に対応させました（アドレスマッチングによる方法）。

これにより、個々の事業所を当該事業所が属する地域メッシュの区画単位で集計することで、地域メッシュ別結果を編成しました。

詳細は、統計局ホームページの「地域メッシュ統計」より「地域メッシュ統計の作成」(<http://www.stat.go.jp/data/mesh/pdf/gaiyo2.pdf>) を御参照ください。

3 編成結果から

(1) 事業所数

- 全産業事業所数約 604 万 3 千^{*}を約 1 km 四方の基準地域メッシュ（以下、「地域メッシュ」という。）に対応付けた結果は、国土にかかる約 38 万地域メッシュのうち、事業所が存在する地域メッシュ数は約 14 万となっており、また、最も事業所数が多い地域メッシュの事業所数は 9,258 事業所となっています。（表 1）

表 1 全産業事業所数階級区分別基準地域メッシュ

基準地域メッシュ数		事業所数	
国土にかかるメッシュ	379,851	全産業事業所数	6,043,300
0 事業所	239,790	最大事業所数	9,258
1 ～ 9	79,970		
10 ～ 29	27,443		
30 ～ 99	18,837		
100 ～ 299	9,927		
300 ～ 499	2,145		
500 ～	1,739		
事業所が存在するメッシュ	140,061		

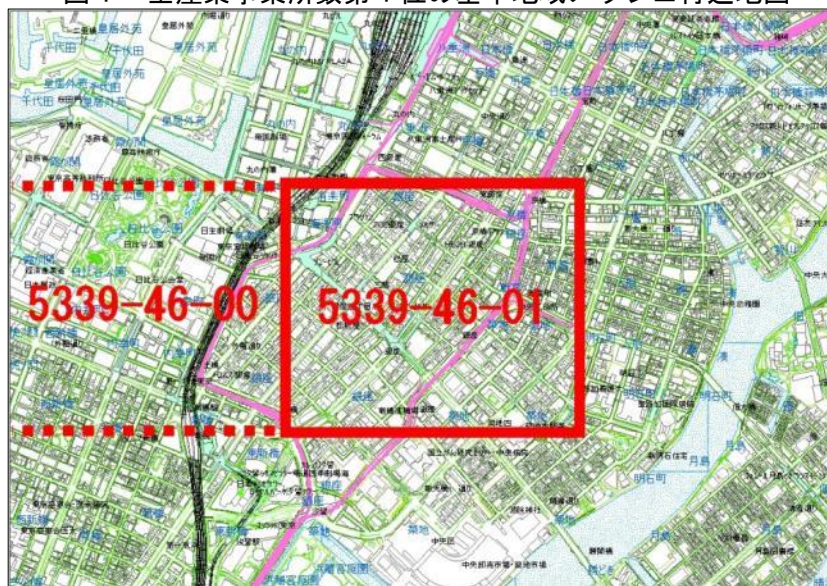
※事業内容が不詳の事業所を除いて記述しています（以下、同じ。）。

- ・ 地域メッシュごとに全産業事業所数が多い順にみると、第1位は東京都中央区銀座一～七丁目付近、第2位は東京都千代田区日比谷公園～港区新橋一・二丁目付近であり、東西に並んで接しています。(表2、図1)

表2 全産業事業所数が多い順の基準地域メッシュ

順位	基準地域メッシュコード	メッシュにかかる主な地域	事業所数	従業者数	地図
1	5339-46-01	東京都中央区銀座一～七丁目付近	9,258	149,547	図1、図2-①
2	5339-46-00	東京都千代田区日比谷公園～港区新橋一・二丁目付近	7,696	157,623	
3	5339-46-22	東京都中央区東京メトロ人形町駅付近	7,005	119,079	
4	5236-67-02	愛知県名古屋市中区区役所付近	6,937	109,265	
5	5339-46-31	東京都千代田区JR御茶ノ水駅～秋葉原駅付近	6,921	118,903	

図1 全産業事業所数第1位の基準地域メッシュ付近地図



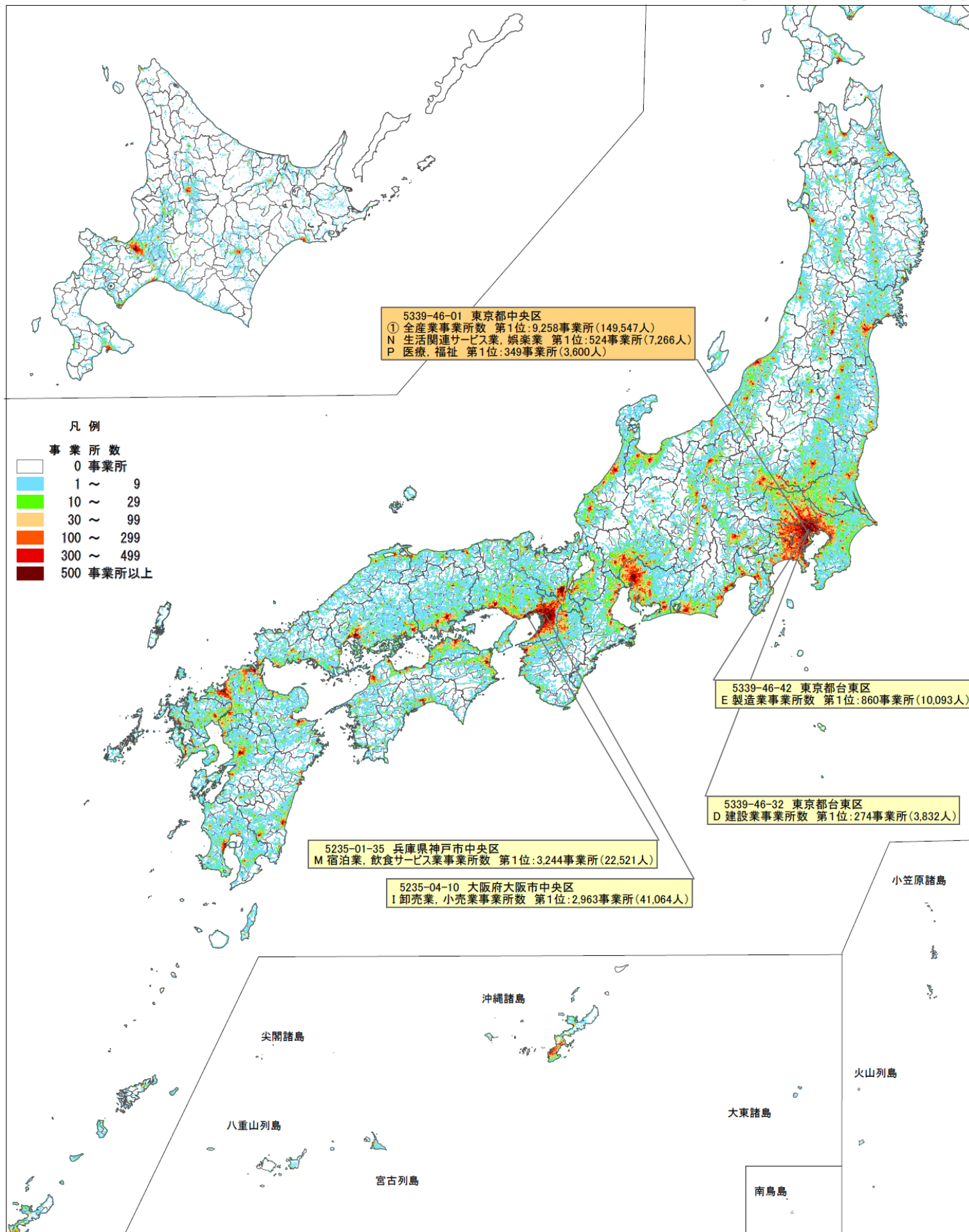
- ・ 産業大分類別にみると、「生活関連サービス業、娯楽業」と「医療、福祉」の事業所数が最も多い地域メッシュは同じとなっており、全産業事業所数が第1位の地域メッシュとも同じとなっています。(表3)

表3 主な産業大分類別事業所数が最も多い基準地域メッシュ

主な産業大分類	基準地域メッシュコード	事業所数	従業者数	メッシュにかかる主な地域	地図
建設業	5339-46-32	274	3,832	東京都台東区JR浅草橋駅～中央区JR馬喰町駅付近	図2-D
製造業	5339-46-42	860	10,093	東京都台東区都営新御徒町駅付近	図2-E
卸売業、小売業	5235-04-10	2,963	41,064	大阪府大阪市中央区区役所付近	図2-I
宿泊業、飲食サービス業	5235-01-35	3,244	22,521	兵庫県神戸市中央区JR三ノ宮駅付近	図2-M
生活関連サービス業、娯楽業	5339-46-01	524	7,266	東京都中央区銀座一～七丁目付近	図2-N
医療、福祉	5339-46-01	349	3,600	東京都中央区銀座一～七丁目付近	図2-P

図2 全産業事業所数

[基準地域メッシュ(約1km四方)地図]



(2) 従業者数

- ・ 従業者が存在する地域メッシュ数は約 14 万となっており、また、最も従業者数が多い地域メッシュの従業者数は 212,849 人となっています。(表 4)

表 4 全産業従業者数階級区分別基準地域メッシュ

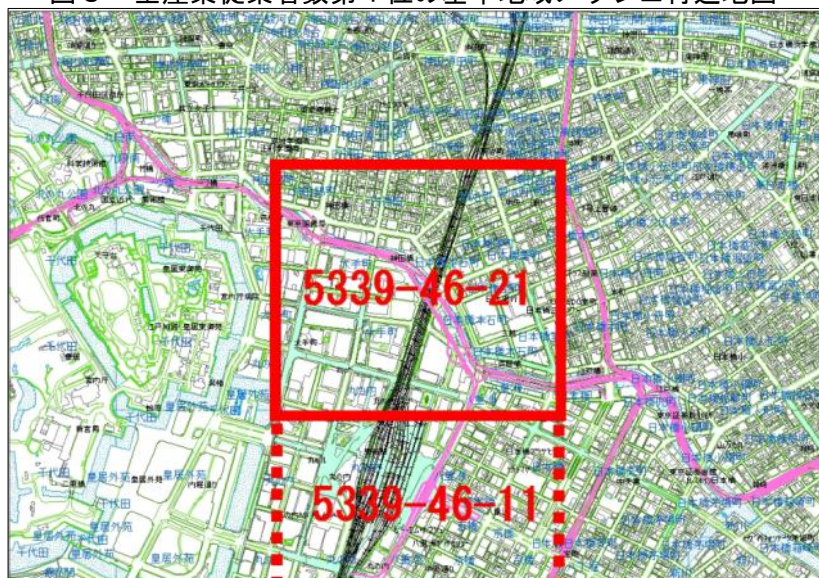
基準地域メッシュ数		従業者数	
国土にかかるメッシュ		全産業従業者数	62,860,514
		最大従業者数	212,849
0	人	239,941	
1	～ 99	87,161	
100	～ 499	29,967	
500	～ 999	8,997	
1,000	～ 4,999	12,098	
5,000	～	1,687	
従業者が存在するメッシュ		139,910	

- ・ 地域メッシュごとに全産業従業者数が多い順にみると、第 1 位は東京都千代田区東京メトロ大手町駅～中央区日本橋駅付近、第 2 位は東京都千代田区東京駅付近であり、南北に並んで接しています。(表 5、図 3)

表 5 全産業従業者数が多い順の基準地域メッシュ

順位	基準地域メッシュコード	メッシュにかかる主な地域	従業者数	事業所数	地図
1	5339-46-21	東京都千代田区東京メトロ大手町駅～中央区日本橋駅付近	212,849	5,238	図3、図4-①
2	5339-46-11	東京都千代田区東京駅付近	207,690	6,456	
3	5235-04-20	大阪府大阪市中央区堺筋線北浜駅付近	173,716	6,698	
4	5339-46-00	東京都千代田区日比谷公園～港区新橋一・二丁目付近	157,623	7,696	
5	5339-36-90	東京都港区汐留付近	152,473	5,815	

図 3 全産業従業者数第 1 位の基準地域メッシュ付近地図



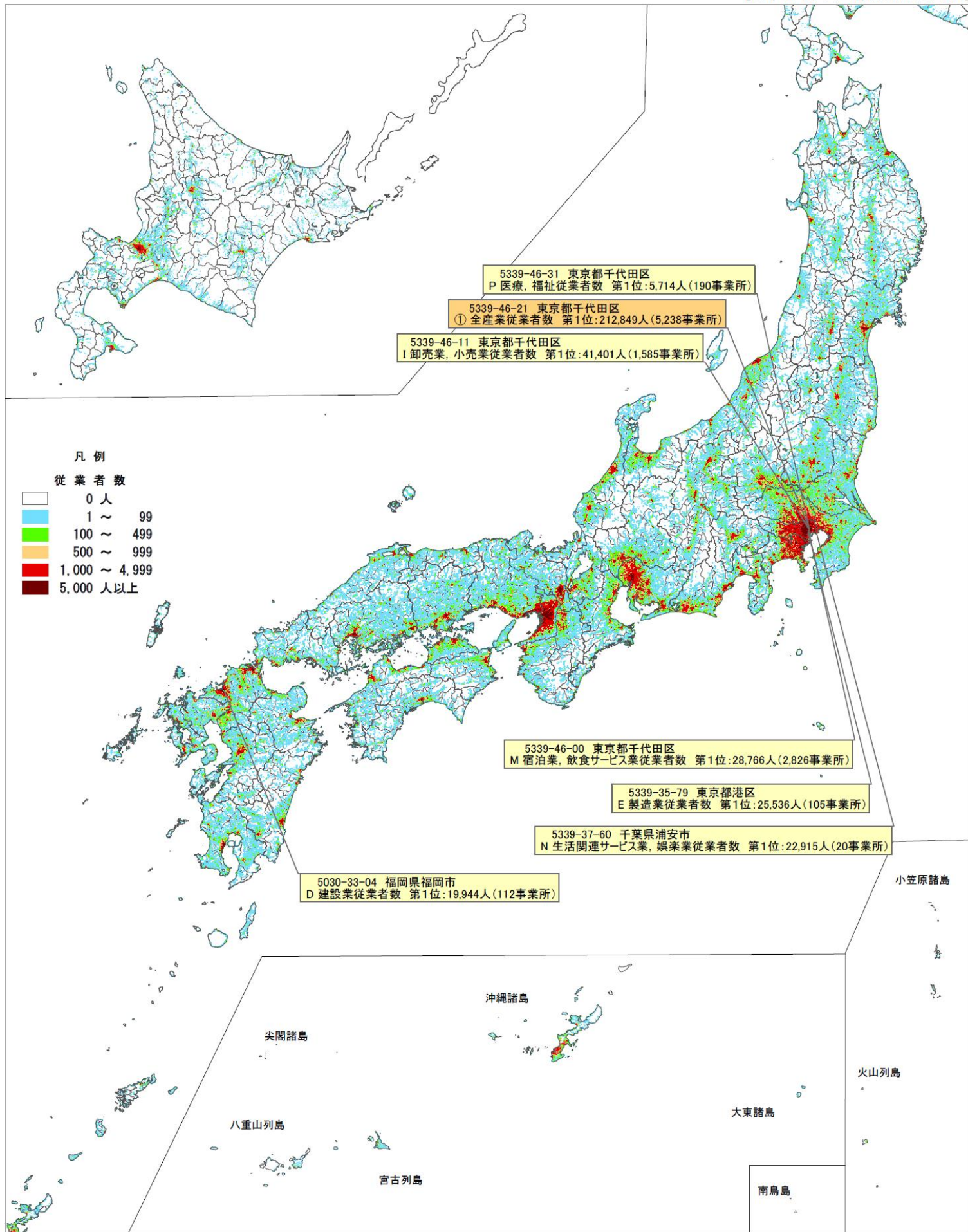
- ・ 産業大分類別に従業者数が多い地域メッシュをみると、表 6 のとおりとなっています。

表 6 主な産業大分類別従業者数が多い基準地域メッシュ

主な産業大分類	基準地域メッシュコード	従業者数	事業所数	メッシュにかかる主な地域	地図
建設業	5030-33-04	19,944	112	福岡県福岡市地下鉄東比恵駅付近	図4-D
製造業	5339-35-79	25,536	105	東京都港区JR田町駅付近	図4-E
卸売業、小売業	5339-46-11	41,401	1,585	東京都千代田区東京駅付近	図4-I
宿泊業、飲食サービス業	5339-46-00	28,766	2,826	東京都千代田区日比谷公園～港区新橋一・二丁目付近	図4-M
生活関連サービス業、娯楽業	5339-37-60	22,915	20	千葉県浦安市JR舞浜駅付近	図4-N
医療、福祉	5339-46-31	5,714	190	東京都千代田区JR御茶ノ水駅～JR秋葉原駅付近	図4-P

図4 全産業従業者数

[基準地域メッシュ(約1km四方)地図]



(3) 都道府県別事業所数及び従業者数

都道府県別に全産業事業所数及び全産業従業者数の最も多い地域メッシュをみると、表7のとおりとなっています。

表7 都道府県別事業所数及び従業者数が最も多い基準地域メッシュ

都道府県名	全産業事業所数				全産業従業者数			
	基準地域メッシュコード	事業所数	主な地域名称	地域情報	基準地域メッシュコード	従業者数	主な地域名称	地域情報
北海道	6441-42-68	4,554	札幌市中央区南3条西5丁目～南7条東2丁目	すすきの駅	6441-42-78	77,177	札幌市中央区北3条西4丁目～南2条東3丁目	さっぽろ駅南口、札幌市役所、さっぽろテレビ塔
青森県	6041-63-19	1,300	八戸市常海町	本八戸駅南口	6140-15-89	12,839	青森市長島、中央	青森県庁南、青森市役所
岩手県	5941-41-41	2,249	盛岡市大通	盛岡駅北東口	5941-41-41	24,302	盛岡市大通	盛岡駅北東口
宮城県	5740-36-19	4,391	仙台市青葉区国分町	仙台駅西口	5740-36-19	55,746	仙台市青葉区国分町	仙台駅西口
秋田県	5940-40-59	1,161	秋田市中通、大通	秋田駅西口	5940-40-68	14,000	秋田市山王一～四丁目	秋田県庁、秋田市役所
山形県	5740-32-07	1,243	山形市七日町	山形市役所	5740-22-96	11,947	山形市香澄町、幸町	山形駅東口
福島県	5640-03-70	1,761	郡山市堂前町	郡山駅西口	5640-03-70	17,984	郡山市堂前町	郡山駅西口
茨城県	5440-43-57	1,118	水戸市大町	水戸駅北口	5440-43-57	16,253	水戸市大町	水戸駅北口
栃木県	5439-67-70	1,786	宇都宮市本町	東武宇都宮駅、栃木県庁	5439-67-70	18,200	宇都宮市本町	東武宇都宮駅、栃木県庁
群馬県	5439-30-80	1,230	高崎市鍛冶町	高崎駅西口、高崎市役所	5439-30-80	14,745	高崎市鍛冶町	高崎駅西口、高崎市役所
埼玉県	5339-64-89	2,022	さいたま市大宮区桜木町	大宮駅西口	5339-64-89	42,774	さいたま市大宮区桜木町	大宮駅西口
千葉県	5340-30-39	2,713	千葉市中央区富士見、栄町	千葉駅、栄町駅	5340-30-39	47,463	千葉市中央区富士見、栄町	千葉駅、栄町駅
東京都	5339-46-01	9,258	中央区銀座	東銀座駅、銀座駅、新富町駅	5339-46-21	212,849	千代田区大手町	大手町駅、神田駅
神奈川県	5339-15-30	4,414	横浜市中区福富町西通	桜木町駅南口	5339-15-31	66,183	横浜市中区日本大通、山下町	神奈川県庁、横浜市中区役所
新潟県	5639-70-03	2,323	新潟市中央区古町通2～8番町	西堀口一サ(地下街)	5639-60-94	24,709	新潟市中央区弁天、南万代町	新潟駅西口
富山県	5537-01-37	1,569	富山市新桜町、東田地方町	富山駅南口、桜橋駅	5537-01-37	17,848	富山市新桜町、東田地方町	富山駅南口、桜橋駅
石川県	5436-65-72	1,891	金沢市広坂	金沢市役所	5436-65-72	18,168	金沢市広坂	金沢市役所
福井県	5436-01-77	2,143	福井市中央、大手	福井駅、福井県庁、福井市役所	5436-01-77	20,398	福井市中央、大手	福井駅、福井県庁、福井市役所
山梨県	5338-34-95	1,831	甲府市丸の内	甲府駅南口、山梨県庁	5338-34-95	18,131	甲府市丸の内	甲府駅南口、山梨県庁
長野県	5437-27-77	1,706	松本市深志	松本駅	5438-71-75	19,163	長野市南千歳、鶴賀緑町、鶴賀七瀬	長野駅北東口、長野市役所
岐阜県	5336-16-00	2,347	岐阜市今川町	岐阜市役所	5336-06-90	23,218	岐阜市金町六～八丁目	岐阜駅北口
静岡県	5238-33-60	3,184	静岡市葵区常盤町	静岡駅西口	5237-05-48	30,736	浜松市中区旭町、千歳町、鍛冶町	浜松駅、新浜松駅
愛知県	5236-67-02	6,937	名古屋市中区栄	栄駅、栄町駅	5236-67-02	109,265	名古屋市中区栄	栄駅、栄町駅
三重県	5236-34-69	1,614	四日市市西浦、西新地、諏訪栄町	近鉄四日市駅北口	5236-34-69	13,803	四日市市西浦、西新地、諏訪栄町	近鉄四日市駅北口
滋賀県	5235-46-09	1,046	大津市京町	大津駅、滋賀県庁	5235-46-09	12,692	大津市京町	大津駅、滋賀県庁
京都府	5235-46-01	3,928	京都市四条河原町交差点	河原町駅、祇園四条駅	5235-46-00	42,581	京都市下京区四条町	烏丸駅、四条駅
大阪府	5235-04-10	6,798	大阪市中央区南久宝寺町	心斎橋駅、長堀橋駅、堺筋本町駅	5235-04-20	173,716	大阪市中央区淡路町	本町駅、北浜駅
兵庫県	5235-01-35	6,879	神戸市中央区琴ノ緒町	三宮駅、三ノ宮駅	5235-01-25	70,533	神戸市中央区江戸町	元町駅南東口、神戸市役所
奈良県	5235-06-16	1,018	奈良市中院町	元興寺極楽坊	5235-06-24	12,624	奈良市大宮町六～七丁目、法華寺町(南部)	新大宮駅、奈良市役所
和歌山県	5135-21-74	1,186	和歌山市坊主丁	和歌山駅西口	5135-21-73	12,971	和歌山市一番丁、七～九番丁	和歌山県庁、和歌山市役所、和歌山城
鳥取県	5334-11-98	1,643	鳥取市末広温泉町	鳥取駅	5334-11-98	12,311	鳥取市末広温泉町	鳥取駅
島根県	5333-10-54	1,018	松江市天神町	松江駅西口	5333-10-64	12,260	松江市母衣町	島根県庁東
岡山県	5133-77-93	2,394	岡山市北区錦町	岡山駅南東口	5133-77-93	30,231	岡山市北区錦町	岡山駅南東口
広島県	5132-43-77	4,447	広島市中区鞆町	広島駅南西口、胡町駅	5132-43-77	50,009	広島市中区鞆町	広島駅南西口、胡町駅
山口県	5131-06-64	1,477	周南市栄町	徳山駅、周南市役所	5131-06-64	13,213	周南市栄町	徳山駅、周南市役所
徳島県	5134-04-84	1,389	徳島市幸町	徳島駅南東口、徳島市役所	5134-04-84	17,613	徳島市幸町	徳島駅南東口、徳島市役所
香川県	5134-40-13	1,807	高松市錦町	高松駅南口、高松市役所	5134-40-13	26,710	高松市錦町	高松駅南口、高松市役所
愛媛県	5032-66-01	3,163	松山市三番町一～五丁目	松山市駅東口、県庁前駅南口、松山市役所	5032-66-01	34,984	松山市三番町一～五丁目	松山市駅東口、県庁前駅南口、松山市役所
高知県	5033-24-73	2,397	高知市駅前町、はりまや町	高知駅南口、はりまや橋駅北口	5033-24-73	19,936	高知市駅前町、はりまや町	高知駅南口、はりまや橋駅北口
福岡県	5030-33-01	5,474	福岡市中央区大名	西鉄福岡駅西口、福岡市中央区役所	5030-33-03	72,732	福岡市博多区博多駅前、博多駅中央街	博多駅
佐賀県	4930-72-04	1,094	佐賀市柳町	佐賀県庁北東	4930-72-13	11,266	佐賀市駅前中央、神野東(南部)、神野西(南部)	佐賀駅
長崎県	4929-07-90	3,095	長崎市浜町、古川町	西浜町アーケード前駅、長崎市役所南別館	4929-07-90	25,415	長崎市浜町、古川町	西浜町アーケード前駅、長崎市役所南別館
熊本県	4930-15-66	2,728	熊本市中央区本丸、手取本町、安政町	熊本城、熊本城市役所前駅、熊本市役所	4930-15-66	32,241	熊本市中央区本丸、手取本町、安政町	熊本城、熊本城市役所前駅、熊本市役所
大分県	4931-64-88	2,791	大分市中央町	大分駅北口、大分市役所	4931-64-88	32,295	大分市中央町	大分駅北口、大分市役所
宮崎県	4731-63-93	2,232	宮崎市高松町	宮崎県庁	4731-63-93	16,950	宮崎市高松町	宮崎県庁
鹿児島県	4730-34-04	3,027	鹿児島市樋之口町、山之口町	天文館通駅	4730-34-04	29,383	鹿児島市樋之口町、山之口町	天文館通駅
沖縄県	3927-25-55	2,652	那覇市壺屋	安里駅南口、牧志駅南口	3927-25-54	31,936	那覇市泉崎	沖縄県庁

4 地域メッシュ統計の利用等について

次の編成項目については、統計局ホームページの「地域メッシュ統計」(<http://www.stat.go.jp/data/mesh/index.htm>) よりダウンロードができます。

項目： 基準地域メッシュ（約 1 km 四方）

- ・全産業事業所数
- ・全産業従業者数

2分の1地域メッシュ（約 500m 四方）

- ・全産業事業所数
- ・全産業従業者数

また、全ての編成項目については、総務省統計図書館において結果表を閲覧することができます。

5 平成 21 年経済センサス - 基礎調査の用語について

用語の解説については、統計局ホームページの「平成 21 年経済センサス - 基礎調査 用語の解説」(<http://www.stat.go.jp/data/e-census/2009/kakuho/yougo.htm>) を御参照ください。

問合せ先



Statistics Japan

総務省統計局 統計調査部
調査企画課 地理情報室 小地域加工統計係

〒162-8668 東京都新宿区若松町 19 番 1 号

T E L : (代表) 03-5273-2020 内線 34249

(直通) 03-5273-1025

F A X : 03-5273-1026

地域メッシュ統計

検索

地域メッシュ統計ホームページ

URL <http://www.stat.go.jp/data/mesh/index.htm>

*この冊子は、下記の URL よりダウンロードできます。

http://www.stat.go.jp/data/mesh/h21_w.htm

「政府統計の総合窓口 (e-Stat)」 (<http://www.e-stat.go.jp/>) でも統計データ等の各種統計情報が御覧いただけます。

本冊子に掲載されたデータを引用・転載する場合には、出典の表記 (例: 総務省統計局「平成 21 年経済センサス - 基礎調査に関する地域メッシュ統計」より引用) をお願いいたします。